

# **RYNEK TURYSTYCZNY AUSTRII**

**Joanna Kucharska**  
**4 rok TiR/dzienne**  
**ORT 1**



## SPIS TREŚCI

### I. INFORMACJE OGÓLNE

I.1	Położenie i podział administracyjny.....	5
I.2	Ludność.....	7
I.3	Warunki naturalne.....	8
I.4	Gospodarka.....	10

### II. WARUNKI ROZWOJU TURYSTYKI

II.1	Regiony turystyczne.....	11
1.1	Burgenland.....	11
1.2	Styria.....	12
1.3	Karyntia.....	13
1.4	Tyrol.....	14
1.5	Vorarlberg.....	15
1.6	Salzburg.....	16
1.7	Górna Austria.....	17
1.8	Wiedeń i Dolna Austria.....	19
II.2	Komunikacja.....	21
II.3	Parki Narodowe.....	22

### III. ANALIZA RYNKU TURYSTYCZNEGO

III.1	Rynek recepcji turystycznej.....	23
1.1	Turystyka przyjazdowa.....	23
1.2	Noclegi.....	25
1.3	Najczęściej odwiedzane regiony.....	26
1.4	Główne miejsca zakwaterowania.....	27
1.5	Wpływy z turystyki i wydatki na turystykę.....	27
1.6	Przyjazdy Polaków do Austrii.....	29
III.2	Rynek emisji turystycznej.....	31
2.1	Turystyczne i biznesowe podróże mieszkańców Austrii.....	31
2.2	Wydatki turystów z Austrii.....	34
2.3	Główne środki lokomocji.....	36

<b>IV. BRANŻA TURYSTYCZNA</b>	
IV.1 Obiekty zbiorowego zakwaterowania.....	37
IV.2 Liczba miejsc noclegowych.....	37
IV.3 Hotele w Austrii.....	39
IV.4 Touroperatorzy.....	45
IV.5 Organizacja Turystyczna.....	46
<b>V. ZNACZENIE RYNKU TURYSTYCZNEGO DLA POLSKI</b>	
V.1 Przyjazdy i czas pobytu.....	47
V.2 Sposób organizacji przyjazdu i główne motywy.....	48
V.3 Rodzaj zakwaterowania.....	49
V.4 Odwiedzane województwa i najważniejsze atrakcje.....	49
<b>VI. PODSUMOWANIE.....</b>	<b>51</b>

# INFORMACJE OGÓLNE

## I.1 Położenie i podział administracyjny

**Republika Austrii** – państwo (o powierzchni 83 858 km<sup>2</sup>) położone w Europie Środkowej, w dorzeczu górnego biegu Dunaju i jego dopływów: Innu, Anizy, Morawy i Drawy.

Austria graniczy od zachodu ze Szwajcarią (164 km) i Liechtensteinem (35 km), Włochami (430 km) i Słowenią (330 km) od południa, Węgrami (366 km) i Słowacją (91 km) od wschodu i z Niemcami (784 km) oraz Czechami (632 km) od północy. Łączna długość granic lądowych wynosi 2562 km. Nie ma dostępu do morza.<sup>1</sup>



Mapa 1 – Austria na tle świata i Europy

źródło: [www.wikipeda.pl](http://www.wikipeda.pl)



Mapa 2 – Austria i jej sąsiedzi

źródło: [www.wikipeda.pl](http://www.wikipeda.pl)

---

<sup>1</sup> [www.wikipeda.pl](http://www.wikipeda.pl)

Z. Kruczek, Europa. Geografia turystyczna, Proksenia, Kraków 2005, s. 131

## Podział administracyjny Austrii

**Republika Austrii** jest federacją, którą tworzy 9 krajów związkowych (landów). Kraje związkowe dzielą się na 85 powiatów (*Bezirk*) i 15 miast (*Stadt*), które dzielą się na 2368 gmin (*Gemeinde*). Oddzielny kraj związkowy stanowi również stolica Austrii - Wiedeń.<sup>1</sup>

	<b>Polska nazwa</b>	<b>Niemiecka nazwa</b>	<b>Stolica</b>	<b>Powierzchnia</b>	<b>Ludność</b>
1	<b>Burgenland</b>	<i>Burgenland</i>	<b>Eisenstadt</b>	3965 km <sup>2</sup>	227 570
2	<b>Karyntia</b>	<i>Kärnten</i>	<b>Klagenfurt</b>	9536 km <sup>2</sup>	559 400
3	<b>Dolna Austria</b>	<i>Niederösterreich</i>	<b>Sankt Pölten</b>	19 178 km <sup>2</sup>	1 545 800
4	<b>Górna Austria</b>	<i>Oberösterreich</i>	<b>Linz</b>	11 982 km <sup>2</sup>	1 376 800
5	<b>Salzburg</b>	<i>Salzburg</i>	<b>Salzburg</b>	7154 km <sup>2</sup>	515 330
6	<b>Styria</b>	<i>Steiermark</i>	<b>Graz</b>	16 392 km <sup>2</sup>	1 183 300
7	<b>Tyrol</b>	<i>Tirol</i>	<b>Innsbruck</b>	12 648 km <sup>2</sup>	673 500
8	<b>Vorarlberg</b>	<i>Vorarlberg</i>	<b>Bregencja</b>	2601 km <sup>2</sup>	372 790
9	<b>Wiedeń</b>	<i>Wien</i>	<b>Wiedeń</b>	415 km <sup>2</sup>	1 550 120

Tabela 1 – podział Austrii na kraje związkowe (Landy)  
źródło: [www.wikipeda.pl](http://www.wikipeda.pl)



<sup>1</sup> [www.wikipeda.pl](http://www.wikipeda.pl)

## I.2 Ludność

Austrię zamieszkuje ok. **8 mln** obywateli, a gęstość zaludnienia wynosi 97 osób na km<sup>2</sup>. Rozmieszczenie ludności jest nierównomierne. Obszary wysokogórskie (powyżej 1500 m n.p.m.) są prawie bezludne. Najgęściej zaludnione są wielkie miasta oraz tereny pagórkowate i równinne. W miastach mieszka 64% ludności.

### Struktura wiekowa :

0-14 lat: 15,1% (mężczyźni 633375, kobiety 603459),  
15-64 lat: 67,5% (mężczyźni 2781291, kobiety 2749539),  
65 lat i więcej: 17,5% (mężczyźni 585747, kobiety 846372)

**Przyrost naturalny:** 0,08%

**Kobiety/Mężczyźni:** 51,2% / 48,8%

**Średnia życia całej populacji:** 79,21 lat

**Średnia życia kobiet:** 82,26 lat

**Średnia życia mężczyzn:** 76,32 lat

### Grupy wyznaniowe:

katolicy 73,6%,  
protestanci 4,7%,  
muzułmanie 4,2%,  
inne 3,5%,  
nie zadeklarowani 2%,  
bezwyznaniowi 12%

Pod względem narodowościowym jest to kraj jednolity. Mniejszości narodowe stanowią tu nieco ponad 3% ( Chorwaci, Słowacy, Turcy, Niemcy, Czesi, Węgrzy i Słowacy).<sup>1</sup>

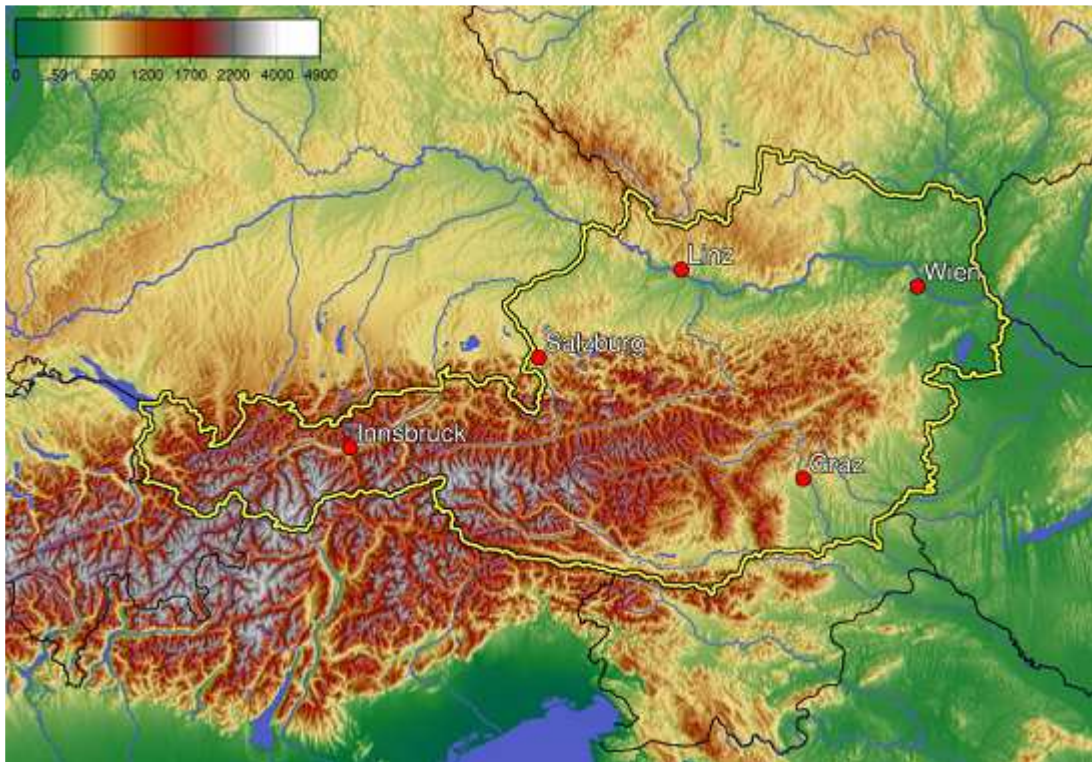
---

<sup>1</sup> Z. Kruczek, Europa. Geografia turystyczna, Proksenia, Kraków 2005, s. 131  
[www.przewodnik.onet.pl](http://www.przewodnik.onet.pl)

### I.3 Warunki naturalne

Austria należy do krajów **górzystych**, 2/3 jej powierzchni zajmują **Alpy Wschodnie** oddzielone podłużnymi głębokimi obniżeniami. Dzieli się one na: **Alpy Północne** - wapienne i fliszowe, **Alpy Centralne** - krystaliczne zbudowane z gnejsów i łupków oraz **Alpy Południowe** - wapienne i łupkowe.

Najwyższe pasma górskie kraju występują w Alpach Centralnych. **Wysokie Taury** z najwyższą kulminacją Austrii - **Grossglockner** (3797 m n.p.m.) i Alpy Ötztalskie z Wildspitze (3774 m n.p.m.). Najwyższe partie gór są zlodowacone, a najbardziej znany jest lodowiec Pasterze spływający do stóp najwyższego szczytu w kraju.



Mapa 3 – mapa geograficzna Austrii  
źródło: [www.info-austria.com](http://www.info-austria.com)

Na północ od Alp rozciąga się **Przedgórze Alpejskie** przechodzące następnie w **Masyw Czeski**. Należy do niego graniczne z Czechami pasmo Szumawy, osiągające w Plöckenstein 1378 m n.p.m.

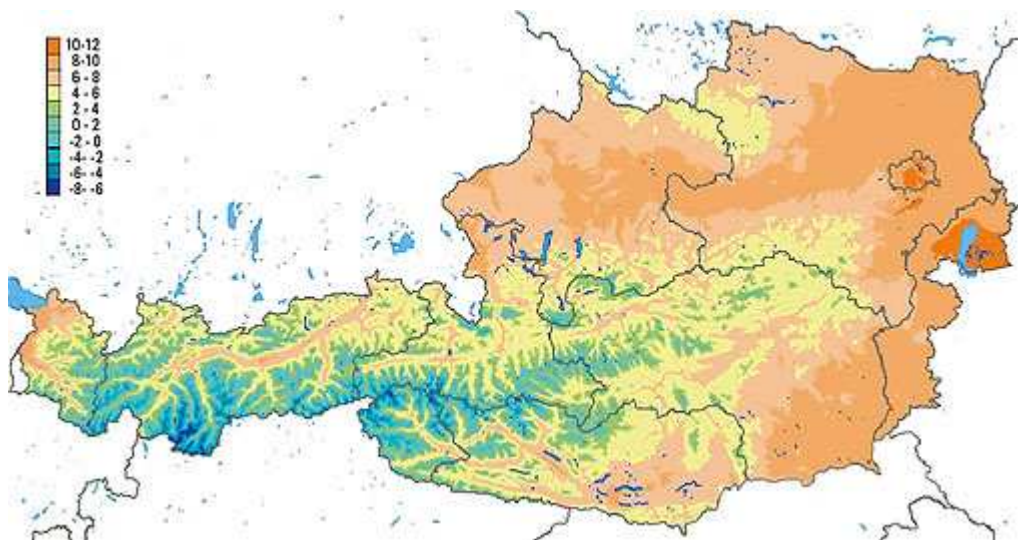
Północno-wschodnią część terytorium zajmuje faliste **Przedpole Karpackie**. Jego rzeźbę urozmaicają strome wzgórza zbudowane ze skał wulkanicznych. Znajdują się tu cieplicowe źródła wody mineralnej. Na zachodzie znajdują się **tereny nizinne** z zapadliskową **Kotliną Wiedeńską** i niewielkim fragmentem **Niziny Węgierskiej**. Najniżej położoną jej częścią jest bagnista kraina słonych jezior - **Seewinkel** z największym Jeziorem Nezyderskim (115 m n.p.m.).<sup>1</sup>

<sup>1</sup> [www.travelplanet.pl](http://www.travelplanet.pl)



Austria leży w strefie **klimatów umiarkowanych szerokości**. Na klimat Austrii od zachodu wpływają masy powietrza oceanicznego, od wschodu kontynentalnego a od południa śródziemnomorskiego. Rzeźba terenu i wysokość nad poziom morza powodują silne zróżnicowanie klimatu. W wysokich partiach gór panuje **klimat wysokogórski**; powyżej 3000 m śnieg pokrywa góry przez cały rok.

Średnie temperatury stycznia wynoszą  $(-1)^{\circ}\text{C}$  w dolinie Dunaju do  $(-10)^{\circ}\text{C}$  w górnych partiach Alp, zaś w lipcu od poniżej  $10^{\circ}\text{C}$  w Alpach do  $20^{\circ}\text{C}$  w Kotlinie Wiedeńskiej. **Opady** w ciągu roku kształtują się na poziomie 500-900 mm na nizinach i w kotlinach śródgórskich oraz 2000 mm i wyżej w wyższych piętrach Alp. W dolinach alpejskich często dochodzi do inwersji termicznej, a po ich stokach sphywa ciepły wiatr - **fen**.



Mapa 4 – średnia roczna temperatura w Austrii  
źródło: [www.waldwissen.net](http://www.waldwissen.net)

Prawie całe terytorium Austrii leży w **zlewisku Morza Czarnego** i jest odwadniane przez **Dunaj** i jego dopływy. Rzeka płynie na długości 345 km z zachodu na wschód, przez północną część kraju, tworząc gdzieś **malownicze przełomy** tak jak między Melk i Krems. Głównymi dopływami Dunaju na obszarze Austrii są: Inn z Salzachem, Enns, Drawa z Murą i graniczna Morawa. Największe **jeziora** Austrii jak Bodeńskie i Nezyderskie są pochodzenia lodowcowego. Większe skupiska jezior występują w Austrii Górnej i Karyntii.

Około 2/5 obszaru Austrii zajmują **las**y. Roślinność ma układ piętrowy. W niższych partiach gór występują lasy bukowe i bukowo-jodłowe, przechodzące wyżej w świerkowe. Nad piętrem lasów rozpościera się piętro zarośli, kosodrzewiny, jeszcze wyżej występują hale, na których można spotkać rzadkie gatunki alpejskie, jak np. **szarotkę**. Ponad nimi występują już tylko nagie skały i **lodowce**.<sup>1</sup>

<sup>1</sup> [www.travelplanet.pl](http://www.travelplanet.pl)

## I.4 Gospodarka

Gospodarka Austrii, z dobrze rozwiniętą gospodarką rynkową i wysokim poziomem życia, jest silnie powiązana z innymi krajami UE, zwłaszcza Niemcami. Czerpie także znaczne zyski z silnych powiązań, zwłaszcza w bankowości i ubezpieczeniach, z krajami Europy Środkowej, Wschodniej i Południowo-Wschodniej. Dla gospodarki Austrii charakterystyczny jest duży sektor usług, niezłe rozwinięty przemysł i niewielkie, ale wysoko rozwinięte rolnictwo.

	2003	2004	2005	2006
PKB (w cenach bieżących; w mld euro)	226,2	235,8	245,1	256,0
Stopa bezrobocia (w %)	4,3	4,8	5,2	4,8
Stopa inflacji (w %)	1,3	2,0	2,1	1,7

Tabela 2 – Dane makroekonomiczne w latach 2003 – 2006<sup>1</sup>

<b>Struktura PKB:</b>	rolnictwo 1,8%; przemysł 30,4%; usługi 67,8%
<b>Przemysł:</b>	budownictwo, maszyny, pojazdy i części, żywność, metale, chemikalia, drewno i przetwórstwo drewna, papier i tektura, urządzenia telekomunikacyjne, turystyka
<b>Rolnictwo:</b>	zboża, ziemniaki, buraki cukrowe, wino, owoce; nabiał, bydło, świnie, drób; drewno
<b>Eksport - surowce i produkty:</b>	maszyny i urządzenia, pojazdy silnikowe i części, papier i tektura, wyroby metalowe, chemikalia, żelazo i stal; tekstylia, żywność
<b>Import - surowce i produkty:</b>	maszyny i urządzenia, pojazdy silnikowe, chemikalia, wyroby metalowe, ropa naftowa i przetwory ropy naftowej; żywność <sup>2</sup>

<sup>1</sup> Eurostat Yearbook 2006

<sup>2</sup> [www.mg.gov.pl](http://www.mg.gov.pl)

# WARUNKI ROZWOJU TURYSTYKI

## II.1 Regiony turystyczne

### II.1.1 BURGENLAND

	<p><i>Ten przygraniczny kraj związkowy ma długą historię konfliktów o władzę. Jest ziemią winnic, zamków i bocianich gniazd, szczyty się jednym z największych jezior Europy<sup>1</sup></i></p>
---	--

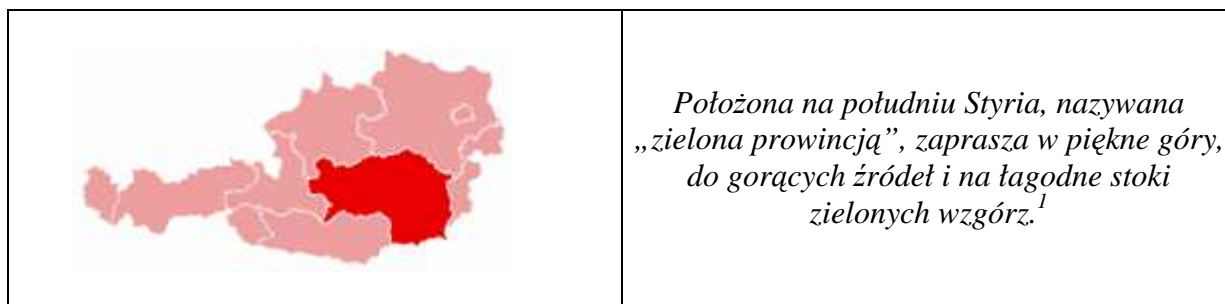
Burgenland jest obszarem coraz częściej odwiedzanym przez turystów, zwłaszcza krajowych. Koncentruje się tu przede wszystkim ruch wypoczynkowy mieszkańców pobliskiego Wiednia i Grazu. Funkcje wypoczynkowo-uzdrowiskowe zlokalizowane są głównie w rejonie **Jeziora Nezyderskiego**. Z bardziej znanych ośrodków turystycznych należy wymienić miejscowości **Podersdorf**, **Neusiedel am See**, a także w centralnej części **Burgenlandu Bad Tatzmannsdorf**. Zainteresowaniem turystów cieszą się niewielkie miasta tego kraju, a zwłaszcza jego stolica – **Eisenstadt**, miejsce urodzenia Józefa Haydna.<sup>2</sup>

 <p>Jeziro Nezyderskie</p>	 <p>jedna z winnic regionu</p>
---	--

<sup>1</sup> Austria, Podróże Marzeń, Biblioteka Gazety Wyborczej, Warszawa 2007, str. 167

<sup>2</sup> Z. Kruczek, Europa. Geografia turystyczna, Proksenia, Kraków 2005, s. 134

## II.1.2 STYRIA



Styria jest drugim co do wielkości krajem Austrii, zajmuje środkową i południowo-wschodnią jej część. Jest to kraina licznych pasm górskich, urodzajnych dolin, bystrych rzek i rozległych obszarów leśnych. Istnieją tu doskonałe warunki dla rozwoju turystyki zimowej i lecznictwa uzdrowiskowego. Liczne i ciekawe miasta oraz folklor umożliwiają rozwój turystyki krajoznawczej.



Stolicą kraju jest **Graz**, drugie co do wielkości miasto Austrii, posiadające liczne zabytki, a wśród nich XII-wieczną dzielnicę staromiejską, zamek **Schlossberg**, zbudowany na wyniosłym wzgórzu, niezwykle interesujące muzeum folkloru Styrii. Funkcje uzdrowiskowo-wypoczynkowe koncentrują się w kilku znanych miejscowościach kuracyjnych, spośród których należy wymienić kurort i stację sportów zimowych **Mariazell**, pełniącą również funkcję znanej i najważniejszej miejscowości pielgrzymkowej w Austrii, wielkie uzdrowisko **Bad Ausee** również doskonale przystosowane do potrzeb sportów zimowych. Szeroko znanymi miejscowościami wypoczynkowymi i stacjami sportów zimowych są **Murzuschlag**, **Kulm**(słynna skocznia narciarska) i **Schladming**.<sup>2</sup>

<sup>1</sup> Austria, Podróże Marzeń, Biblioteka Gazety Wyborczej, Warszawa 2007, str. 177

<sup>2</sup> Z. Kruczek, Europa. Geografia turystyczna, Proksenia, Kraków 2005, s. 136



## II.1.3 KARYNTIA

*Najdalej na południe wysunięty austriacki kraj związkowy, Karyntia, jest mało znany poza krajem, chociaż tak samo jak inne regiony kusi pięknem gór i jezior.<sup>1</sup>*



Krajobraz tego kraju tworzą wysokie grzbiety Alp, rozległe łąki górskie i niezwykle malownicze, ciepłe jeziora. Warunki naturalne i walory krajobrazu kulturowego stwarzają tu możliwość rozwoju wszystkich rodzajów turystyki.

Główną strefą turystyczną Karyntii jest obszar występowania jezior, z których największym jest **Worthersee**. Nad jeziorem leżą liczne ośrodki sportów wodnych i kąpieliska, takie jak np. **Maria Worth, Milstadt, Portschach, Velden** czy szeroko znane kąpielisko i uzdrowisko **Villach**. Natomiast najbardziej znaną, dobrze zagospodarowaną stacją sportów zimowych jest **Bad Kleinkirchheim**.



Grossglockner – najwyższy szczyt Austrii




Jezioro Worthersee

Na stokach **Grossglocknera**, na wysokości 2428m n.p.m., znajduje się wysokogórskie schronisko (hotel im. Franciszka Józefa), z którego kolejką można dostać się na lodowiec **Pasterze**. Ważnym ośrodkiem turystyki międzynarodowej jest stolica Karyntii, **Klagenfurt**. Miasto leży w śródgórskiej kotlinie w dogodnym przejściu przez Alpy. Jest interesującym miastem, z licznymi zabytkami architektury. Funkcje ośrodków turystyki krajoznawczej w Karyntii pełnią również **Friesach, Gurk i Hochosterwitz**.<sup>2</sup>

<sup>1</sup> Austria, Podróże Marzeń, Biblioteka Gazety Wyborczej, Warszawa 2007, str. 229

<sup>2</sup> Z. Kruczek, Europa. Geografia turystyczna, Proksenia, Kraków 2005, s. 136,137

## II.1.4 TYROL

	<p><i>Do ośrodków narciarskich w stromych górach tego sławnego zachodniego regionu Austrii każdej zimy ściągają miliony gości, ale latem wciąż można tu odnaleźć prawdziwy spokój.<sup>1</sup></i></p>
---	--

Tyrol to górzysta kraina w zachodniej Austrii o specyficznych warunkach geograficzno-klimatycznych, sprzyjających przede wszystkim rozwojowi turystyki zimowej, alpinizmu, a także stacji klimatycznych i miejscowości kuracyjnych. Wysokie szczyty Alp pokryte grubą pokrywą śniegu i jednocześnie niezwykle łagodny, wyróżniający się dużym usłonecznieniem klimat uczyniły z Tyrolu bardzo ważny rejon koncentracji turystyki krajowej i zagranicznej, szczególnie popularny w okresie zimy.

Centrum turystycznym Tyrolu jest **Innsbruck**, jedna z najlepiej wyposażonych miejscowości turystycznych Austrii, stolica sportów zimowych i turystyki wysokogórskiej w tej części Alp. W 1964 r. odbyły się tutaj zimowe Igrzyska Olimpijskie, co roku odbywają się konkursy w ramach zawodów o puchar świata w skokach narciarskich. Jest także ważnym ośrodkiem turystyki krajoznawczej dzięki licznym zabytkom architektury i ciekawym zbiorom zgromadzonym w tyrolskim Muzeum Sztuki Ludowej. Innsbruck jest również miastem targów międzynarodowych, centrum przemysłu artystycznego, ważnym ośrodkiem kulturalnym i naukowym.



Największy rozwój funkcji turystyczno-uzdrowiskowych nastąpił w uprzywilejowanej klimatycznie dolinie Innu. Do najważniejszych miejscowości tego regionu, obok Innsbrucku, należą **Igls, Seefeld, Hall**. Popularnymi ośrodkami sportów zimowych są także: **Kufstein, Mayerhofen, St. Johan in Tirol, St. Anton am Arlberg** oraz **Landeck**, pełniący jednocześnie funkcję miejscowości uzdrowiskowej.<sup>2</sup>

<sup>1</sup> Austria, Podróże Marzeń, Biblioteka Gazety Wyborczej, Warszawa 2007, str. 245

<sup>2</sup> Z. Kruczek, Europa. Geografia turystyczna, Proksenia, Kraków 2005, s. 135

## II.1.5 VORARLBERG

*W tym małym, wysuniętym na zachód kraju związkowym, rozciągającym się od brzegów Jeziora Bodeńskiego po szczyty pasma Silvretta, są piękne budowle sakralne i czarujące górskie krajobrazy.<sup>1</sup>*



Warunki naturalne sprzyjają tu przede wszystkim rozwojowi turystyki w sezonie zimowym. Doskonale zagospodarowane stoki gór i świetnie wyposażone liczne stacje sportów zimowych ściągają do Vorarlbergu licznych turystów i amatorów narciarstwa. Głównym ośrodkiem ruchu turystycznego jest tu **Bregencja**(Bregenz), stolica kraju, niewielkie miasto malowniczo położone nad **Jeziorem Bodeńskim**, pełne zabytków architektury i sztuki prawie ze wszystkich okresów jego rozwoju. Bregencja jest także znanym uzdrowiskiem austriackim.



Krajobraz wysokogórski regionu



Stolica regionu – Bregencja położona nad Jeziorem Bodeńskim

Ruch turystyczny koncentruje się również w kilku innych miasteczkach (**Dornbirn**, **Feldkirchen**, **Bludenz**) oraz w stacjach sportów zimowych: **Lech am Arlberg**, **Partenen** i **Schrunns**. Partenen jest punktem wyjściowym drogi wysokogórskiej Silvretta.<sup>2</sup>

<sup>1</sup> Austria, Podróże Marzeń, Biblioteka Gazety Wyborczej, Warszawa 2007, str. 263

<sup>2</sup> Z. Kruczek, Europa. Geografia turystyczna, Proksenia, Kraków 2005, s. 136

## II.1.6 SALZBURG

	<p><i>Imponujące dziedzictwo architektoniczne księstw-biskupstw, związki z Mozartem i coroczny festiwal muzyczny czynią z Salzburgu jedno z najbardziej lubianych miast Austrii.<sup>1</sup></i></p>
---	--

Salzburg to piękna górська kraina o doskonałych warunkach dla rozwoju turystyki i rekreacji niemal w ciągu całego roku. Liczne jeziora, źródła wód mineralnych, wspaniałe warunki do uprawiania sportów zimowych, cenne zabytki architektury i pamiątki przeszłości umożliwiły rozwój wszystkich rodzajów funkcji turystycznych. Salzburg spełnia jednak przede wszystkim funkcję obszaru realizacji rekreacji letniej i sportów zimowych. Do najważniejszych ośrodków wypoczynkowych i jednocześnie uzdrowisk i stacji sportów zimowych należą: **Zell am See, Obertauern, Sallbach, Kaprun, Lofer, Radstadt, St. Johann in Pongau** oraz słynne uzdrowiska z gorącymi źródłami radioaktywnymi **Badgastein i Bad Hofgastein**.

 <p>Salzburg</p>	 <p>Salzburg zimowy krajobraz</p>
---	---

Stolica kraju związkowego **Salzburg** jest ważnym ośrodkiem międzynarodowej turystyki krajoznawczej, a także znanym uzdrowiskiem i ośrodkiem sportów zimowych. Miasto wyróżnia się przepięknym położeniem, obfitością zabytków<sup>2</sup>

<sup>1</sup> Austria, Podróże Marzeń, Biblioteka Gazety Wyborczej, Warszawa 2007, str. 207

<sup>2</sup> Z. Kruczek, Europa. Geografia turystyczna, Proksenia, Kraków 2005, s. 135

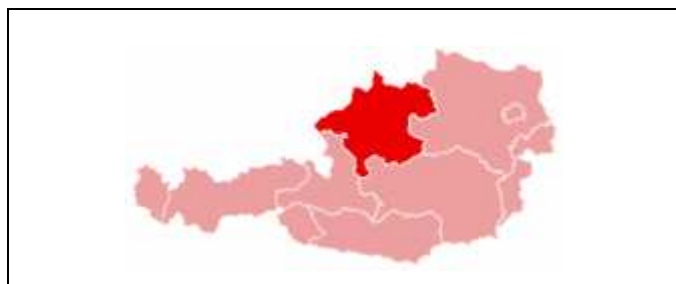


architektury (m.in. katedra wzorowana na Bazylice św. Piotra w Rzymie, zamek Hohensalzburg) i festiwalami muzyki Mozarta, który tu się urodził. Interesującym obiektem krajoznawczym omawianego obszaru jest **góra Durnberg** z kopalnią soli w partii szczytowej, do której prowadzi kolejka górską, a także największa jaskinia lodowa na świecie w **Tennen-Gebirge** koło Werfen.



Jaskinia lodowa w Tennen-Gebirge

## II.1.7 GÓRNA AUSTRIA



*Górna Austria to nie tylko barokowe klasztory, jak Sankt Florian czy Kremsmunster, i zabytkowe miasta, jak Steyr czy Freistadt, ale także wielkie połacie dzikich terenów.<sup>1</sup>*

Austria Górna to jeden z najważniejszych rejonów turystycznych Austrii, bardzo popularny cel turystyki zagranicznej. Dominuje tu funkcja letniej rekreacji w połączeniu z możliwościami uprawiania sportów wodnych. Ważną rolę odgrywa także funkcja uzdrowiskowa i krajoznawcza.

Szczególnie silny rozwój funkcji turystycznych obserwuje się w rejonie Salzkammergut. Jest to obszar obfitujący w liczne piękne jeziora (**Attersee, Mondsee, Traunsee** i inne), nad którymi powstało wiele miejscowości wypoczynkowych i uzdrowisk, np. **Ater, Kammer, Ebensee**. Wielkim współczesnym uzdrowiskiem z licznymi zabytkami architektury jest **Gmunden**, a także **Bad Ischl**.

Do ośrodków turystyki krajoznawczej należy zaliczyć stolicę kraju **Linz, Steyr, St. Florian** i niezwykle ciekawe miasteczko **Hallstatt**, leżące u podnóża góry Dachstein. W miasteczku odkryto słynne cmentarzysko prehistoryczne ze starszej epoki żelaza, które nadało nazwę kulturze i okresowi (halsztacki) w pradziejach Europy. Rejon Hallstatt to również obszar rozwoju górnictwa solnego, którego ślady i tradycje eksponuje muzeum w Hallstatt i udostępniona do zwiedzania stara kopalnia.<sup>2</sup>

<sup>1</sup> Austria, Podróże Marzeń, Biblioteka Gazety Wyborczej, Warszawa 2007, str. 193

<sup>2</sup> Z. Kruczek, Europa. Geografia turystyczna, Proksenia, Kraków 2005, s. 135,136



Linz



Jedno z uroczych jezior w rejonie  
Salzkammergut



Hallstatt



Zabytkowe miasto Steyr

## II.1.8 WIEDEŃ I DOLNA AUSTRIA



Głównym ośrodkiem zagranicznego ruchu turystycznego w Austrii jest stolica **Wiedeń** – uważana za czwarte centrum światowego ruchu turystycznego. Wielki ruch turystyczny, notowany corocznie w Wiedniu, wiąże się przede wszystkim z jego walorami krajoznawczymi i dogodnym położeniem komunikacyjnym, a także z międzynarodowymi targami, festiwalami muzycznymi i kongresami. Do największych obiektów o charakterze krajoznawczym w Wiedniu zaliczyć należy m.in.: wspaniały zabytek architektury gotyckiej – **katedrę św. Szczepana**, pałac Habsburgów – **Hofburg, Belweder, Schonbrunn** z pięknym parkiem w stylu francuskim. Tu znajduje się jedna ze światowych scen operowych **Wiener Staatsoper** i narodowy teatr Austrii – **Burgtheater**. W Wiedniu znajduje się również wiele pamiątek po wybitnych kompozytorach tej miary co: J.Haydn, W.A.Mozart, L.van Beethoven, J.Strauss, F.Schubert, J.Brahms i innych. Odbywający się co roku Wienerfestwochen ściąga do Wiednia turystów z całego świata.

Dużą popularnością wśród turystów cieszy się **Grinzing**, dzielnica folklorystycznych zajazdów, winiarni i karczm, a także rozrywkowo-wypoczynkowa dzielnica – **Prater**. Na wzgórzu **Kahlenberg**, dominującym nad miastem, znajduje się kościół a w nim kaplica króla Jana Sobieskiego.

Dolna Austria jest przede wszystkim obszarem wypoczynkowym mieszkańców Wiednia. Istnieją tu dobre warunki rozwoju rekreacji zarówno w sezonie letnim, jak i zimowym. Popularnymi ośrodkami wypoczynkowymi są m.in. **Lilienfeld, Semmering i Raxalpe**. Rozwijają się tu również funkcję uzdrowiskowe. W odległości ok. 26km od Wiednia leży słynne uzdrowisko z obfitymi źródłami siarkowymi – **Baden**. Z innych bardziej znanych uzdrowisk na uwagę zasługuje **Deutsch Altenburg**. Dolna Austria jest także niezwykle ciekawym rejonem turystyki krajoznawczej. Pod tym względem szczególnie wyróżnia się odcinek doliny Dunaju od starego miasteczka **Krems** do **Melk**, znany pod nazwą doliny Wachau. Ponadto ciekawe walory krajoznawcze reprezentują liczne miasteczka (**Eggenburg, Heiligenkreuz, Klossterneuburg, St. Polten**) i przepięknie położone wioski.<sup>2</sup>

<sup>1</sup> Austria, Podróże Marzeń, Biblioteka Gazety Wyborczej, Warszawa 2007, str. 111,151

<sup>2</sup> Z. Kruczek, Europa. Geografia turystyczna, Proksenia, Kraków 2005, s. 133.134





Wiedeń  
katedra św. Szczepana



Wiedeń  
pałac Habsburgów - Hofburg



Wiedeń  
Pałac Schonbrunn



Wiedeń  
francuskie ogrody Schonbrunn



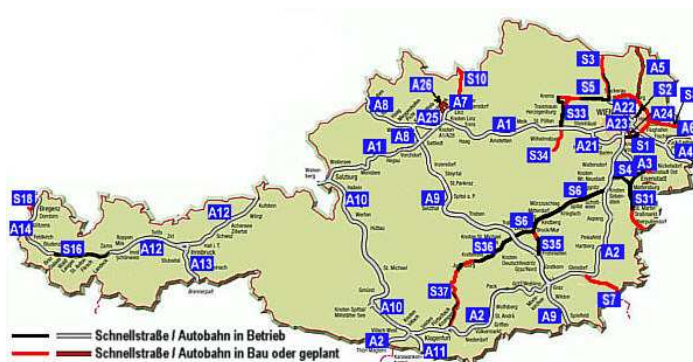
Wiedeń  
Wiener Staatsoper nocą



Wiedeń - Prater

## II.2 Komunikacja

Austria dzięki położeniu na skrzyżowaniu dróg kolejowych, drogowych i lotniczych, łączących Europę Zachodnią z Europą Wschodnią, Północną i Południową, stała się ważnym obszarem tranzytowym dla międzynarodowego ruchu turystycznego. Funkcji tej sprzyja dość dobrze rozwinięta sieć dróg kołowych i kolejowych, a także droga wodna Dunaju i sieć międzynarodowych połączeń lotniczych.



Mapa 5 – sieć dróg w Austrii

źródło: [www.cosy.sbg.ac.at](http://www.cosy.sbg.ac.at)

Długość dróg kołowych o nawierzchni ulepszonej wynosiła w 2000r. w Austrii ok. 129tys.km, przy czym większość tych dróg znajduje się w doskonałym stanie technicznym. Najważniejsze trasy tranzytowe są autostradami. Należą do nich autostrady: Wiedeń – Linz – Salzburg i dalej do RFN, Innsbruck – przełęcz Brenner (Grossglocknerstrasse) – Bolzano (Włochy) i dalej na południe, autostrada łącząca Salzburg z Villach w Karyntii, autostrada Wiedeń – Graz – Wenecja – Rzym oraz autostrada biegnąca od Passau na granicy z RFN do Mariboru w Słowenii – stanowiąca najkrótsze połączenie regionu adriatyckiego z krajami Europy Zachodniej. Długość linii kolejowych w Austrii wynosi ok. 5,8tys.km, z czego ponad 58% to linie zelektryfikowane.



Mapa 6 – lotniska międzynarodowe w Austrii

źródło: [www.cosy.sbg.ac.at](http://www.cosy.sbg.ac.at)

Doskonale rozwinięta jest komunikacja lotnicza. Porty lotnicze posiadają stolice wszystkich krajów związkowych, a także ważne miejscowości turystyczne. Największym portem lotniczym o znaczeniu międzynarodowym jest Schwechat w pobliżu Wiednia.<sup>1</sup>

<sup>1</sup> Z. Kruczek, Europa. Geografia turystyczna, Proksenia, Kraków 2005, s. 133  
[www.cosy.sbg.ac.at](http://www.cosy.sbg.ac.at)

## II.3 Parki Narodowe Austrii

**Park Narodowy Jezioro Nezyderskie – Seewinkel** (region: Burgenland) – jedyny w Europie Środkowej park założony na terenach stepowych. Na jego terenie znajduje się Jezioro Nezyderskie – typowe jezioro stepowe, wokół tereny porośnięte trzcina i sitowiem, liczne małe solanki i pasy podmokłych łąk. Przede wszystkim w okresie ptasich wędrówek, tj. wiosną i jesienią teren parku stanowi azyl dla przelatujących ptaków.

**Park Narodowy Nockberge** (region: Karyntia) – Kopulaste szczyty zbudowanych ze skał krystalicznych gór "Nocken" stanowią charakterystyczny element krajobrazu tej części Karyntii. Park Narodowy Nockberge leży na wysokości 1300-2440 m n.p.m. Tereny te są jednocześnie świadectwem wielowiekowych tradycji agrokulturalnych tego regionu.

**Park Narodowy Wysokie Taury** (Karyntia, Ziemia Salzburska) – Najcenniejszy skarb Parku Narodowego Wysokie Taury stanowią typowe alpejskie krajobrazy z turniami, lodowcami, wodospadami, dolinami a także bogaty świat roślin i zwierząt. Tajemnice parku można zgłębiać na wiele różnych sposobów – podczas pieszych wędrówek, w ramach prelekcji ze slajdami i imprez specjalnych, np. dni dla dzieci lub dni wędrówek wysokogórskich.

**Park Narodowy Łęgi Naddunajskie** (region: Dolna Austria) – Naddunajskie łęgi to największe tego typu tereny w Europie Środkowej. Dają schronienie blisko 5000 gatunków ptactwa, w tym wielu gatunkom ginącym. Są to także tereny rekreacyjne dla mieszkańców Wiednia. Po okolicach można wędrować pieszo lub przedzierać się łodzią przez rozlewiska. Sceneria tych wypraw jest niepowtarzalna.

**Park Narodowy Thayatal** (region: Dolna Austria) – Dolina rzeki Thaya na północy Dolnej Austrii uważana jest za jedną z najpiękniejszych austriackich dolin, zbudowanych ze skał magmowych. Spotkać tu można wiele gatunków roślinności panońskiej. Dolina Thaya to najdalej na zachód wysunięty naturalny teren występowania wielu z nich. Wcinające się w masywy skalne kręte koryta rzek, łąki pokryte kobiercami kwiatów i strome ściany skalne to charakterystyczny krajobraz doliny. Oprócz niepowtarzalnego piękna przyrody, park ten, leżący częściowo na terenie Republiki Czeskiej, fascynuje ponadto bogactwem zamków i ruin oraz legend, krążących wokół nich.

**Park Narodowy Alpy Wapienne** (region: Górna Austria) – leży w regionie Pyhrn-Eisenwurzen i obejmuje swym zasięgiem także wyższe partie Alp Wapiennych. Na terenie parku żyją jelenie szlachetne, sarny i kozice, można także spotkać rzadkie już dziś gatunki płazów.

**Park Narodowy Gesause** (region: Styria) – Kraina między Admont a Hieflau przecina wijąca się rzeka Enns, otoczona przez potężną ścianę lasu i porośnięte drzewami zbocza gór. Szlaki pieszych wędrówek przecinają imponujący krajobraz, który zachęca do wspinaczki, wycieczek raftingowych i pieszych wędrówek.<sup>1</sup>

---

<sup>1</sup> [www.wikipedia.pl](http://www.wikipedia.pl)

## ANALIZA RYNKU TURYSTYCZNEGO

### III.1. Rynek recepcji turystycznej

#### III.1.1 Turystyka przyjazdowa

W roku 2006 odnotowano 20 268 533 przyjazdów zagranicznych do Austrii. Suma ta pozwala ułożyć się na 9 pozycji jeżeli chodzi o kraje, które przyjmują największą ilość turystów zagranicznych. Austria ustępuje miejsca jedynie Francji, Hiszpanii, USA, Chinom, Włochom, Wielkiej Brytanii, Niemcom i Meksykowi. Na skale światową jest to bardzo dobry wynik.

Kraj	źródła danych	Liczba przyjazdów w mln.				
		1995	2000	2004	2005	2006
<b>FRANCJA</b>	TF	73,1	77,2	75,1	75,9	79,1
<b>HISZPANIA</b>	TF	46,8	47,9	52,4	55,9	58,5
<b>USA</b>	TF	48,5	51,2	46,1	49,2	51,1
<b>CHINY</b>	TF	27,0	31,2	41,8	46,8	49,6
<b>WŁOCHY</b>	TF	36,5	41,2	37,1	36,5	41,1
<b>W.BRYTANIA</b>	TF	23,3	23,2	25,7	28,0	30,1
<b>NIEMCY</b>	TCE	17,1	19,0	20,1	21,5	23,6
<b>MEKSYK</b>	TF	19,0	20,6	20,6	21,9	21,4
<b>AUSTRIA</b>	<b>TCE</b>	<b>17,5</b>	<b>18,0</b>	<b>19,4</b>	<b>20,0</b>	<b>20,3</b>
<b>ROSJA</b>	TF	bd	bd	19,9	19,9	20,2

Legenda: TF – międzynarodowe przyjazdy turystów na granicach (wyłączając odwiedzających jednodniowych);  
TCE – turyści zagraniczni korzystający z obiektów noclegowych zakwaterowania zbiorowego

Tabela 3 – kraje świata przyjmujące najwięcej turystów zagranicznych  
źródło: [www.intur.com.pl](http://www.intur.com.pl)

W roku 2007 zanotowano wzrost o 3,3% jeżeli chodzi o ilość przyjazdów turystycznych (30,1 mln.), przy czym 5% wzrost wśród turystów krajowych (co daje ogólną sumę ok. 10,4 mln.) oraz 2,5% wzrost wśród turystów zagranicznych (20,8 mln.).

<b>PRZYJAZDY OGÓŁEM W 2007 ROKU</b>		przyjazdy w mln.	w porównaniu z 2006 r.
			31,1
w tym:	<b>turyści krajowi</b>	10,4	5,0%
	<b>turyści zagraniczni</b>	20,8	2,5%

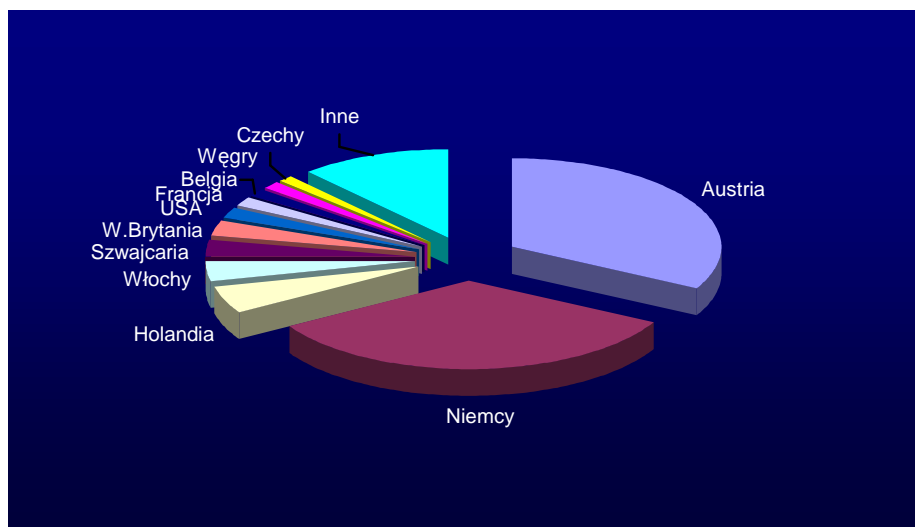
Tabela 4 – Przyjazdy turystyczne do Austrii w 2007 roku  
źródło: [www.statistik.at](http://www.statistik.at)



Kraj	Przyjazdy w 2006 roku			Długość pobytu (w dniach)
	Liczba przyjazdów (w mln.)	udział (%)	w odniesieniu do 2005 roku (%)	
<b>Przyjazdy ogółem</b>	<b>30 142 866</b>	<b>100,0</b>	<b>2,7</b>	<b>4,0</b>
<b>AUSTRIA (turyści krajowi)</b>	<b>9 874 333</b>	<b>32,8</b>	<b>5,2</b>	<b>3,3</b>
<b>Przyjazdy turystów zagranicznych ogółem</b>	<b>20 268 533</b>	<b>67,2</b>	<b>1,6</b>	<b>4,3</b>
NIEMCY	10 107 007	33,5	- 2,5	2,8
HOLANDIA	1 516 643	5,0	2,2	5,8
WŁOCHY	1 105 610	3,7	0,3	2,9
SZWAJCARIA	926 038	3,1	3,5	3,9
W.BRYTANIA	802 348	2,7	6,0	4,7
USA	607 870	2,0	10,8	2,5
FRANCJA	478 490	1,6	5,9	3,7
BELGIA	437 141	1,5	2,8	5,5
WĘGRY	392 675	1,3	8,1	3,6
CZECHY	354 484	1,2	11,6	3,5
DANIA	280 858	0,9	12,5	4,7
JAPONIA	267 909	0,9	- 3,9	2,0
HISZPANIA	261 821	0,9	5,7	2,5
<b>POLSKA</b>	<b>207 957</b>	<b>0,7</b>	<b>8,3</b>	<b>4,3</b>
SZWECJA	179 985	0,6	2,5	4,0
ROSJA	133 654	0,4	21,7	4,7

Tabela 5 – Struktura przyjazdów wg kraju pochodzenia turystów  
źródło: [www.statistik.at](http://www.statistik.at)

Rok 2006 nie był dla turystyki austriackiej rokiem rewolucyjnym. W porównaniu z rokiem 2005 zanotowano minimalne wzrosty noclegów 0,1% i przyjazdów 2,7%. Państwem, które emituje najwięcej turystów do Austrii, wciąż okazały się Niemcy (pomimo spadku o 2,5% w porównaniu z poprzednim rokiem). Austria cieszy się popularnością także wśród Holendrów, Włochów, sąsiadów – Szwajcarów a także turystów z Wielkiej Brytanii oraz ze Stanów Zjednoczonych (wyraźny wzrost o 10,8%).



Procentowe rozłożenie przyjazdów do Austrii wg kraju pochodzenia turystów



### III.1.2 Noclegi

W 2007 roku w Austrii zanotowano 121,42 mln. noclegów. W porównaniu z rokiem poprzednim jest to 1,7% wzrost. Wśród turystów krajowych wzrost ten wynosi 2,7%, natomiast jeśli chodzi o turystów zagranicznych, liczba noclegów wzrosła o 1,3%.

<b>LICZBA NOCLEGÓW W 2007 ROKU</b>		<b>121,42</b>	<b>1,7%</b>
w tym:	<b>turyści krajowi</b>	33,0	2,7%
	<b>turyści zagraniczni</b>	88,4	1,3%

Tabela 6 – Struktura przyjazdów wg noclegów w 2007 roku  
źródło: [www.statistik.at](http://www.statistik.at)

Kraj	Noclegi w 2006 roku	
	Noclegi w mln.	Zmiana w odniesieniu do 2005r (%)
<b>NIEMCY</b>	48 763 464	- 4,4
<b>HOLANDIA</b>	8 762 879	0,9
<b>W.BRYTANIA</b>	3 785 277	5,1
<b>SZWAJCARIA</b>	3 577 841	1,8
<b>WŁOCHY</b>	3 153 307	1,1
<b>BELGIA</b>	2 421 339	1,4
<b>FRANCJA</b>	1 751 020	5,2
<b>USA</b>	1 497 490	7,8
<b>WĘGRY</b>	1 398 313	7,9
<b>DANIA</b>	1 309 453	13,0
<b>CZECHY</b>	1 235 960	9,1
<b>POLSKA</b>	<b>893 930</b>	<b>9,1</b>
<b>SZWECJA</b>	727 105	4,7
<b>HISZPANIA</b>	660 383	4,5
<b>ROSJA</b>	630 944	19,2
<b>JAPONIA</b>	539 249	- 4,7
<b>AUSTRIA</b> (turystyka krajowa)	32 119 508	2,0

Tabela 7 – Struktura noclegów wg kraju pochodzenia turystów  
źródło: [www.statistik.at](http://www.statistik.at)

Podobnie jak w przypadku przyjazdów do Austrii, liczba noclegów gości z Niemiec zmalała o 4,4%. Nie zmienia to faktu, że kraj ten nadal utrzymuje się na pierwszej pozycji. Za Niemcami lokuje się Holandia, Wielka Brytania, Szwajcaria, Włochy oraz Belgia, przy czym znaczny wzrost (5,1%) można zaobserwować przy Wielkiej Brytanii. Liczba noclegów Polaków zbliża się do 900tys, co pozwala nam znaleźć się na 12 pozycji.

### III.1.3 Najczęściej odwiedzane regiony

Od wielu lat najczęściej odwiedzanym regionem w Austrii jest Tyrol, zarówno w odniesieniu do liczby przyjazdów (8,53 mln.) jak i do liczby noclegów (40,1 mln.). Popularnością także cieszy się Salzburg (5,44 mln. przyjazdów ; 23,3 mln. noclegów), a także Wiedeń (3,92 mln. przyjazdów ; 9,3 mln. noclegów) oraz Karyntia (2,46 mln. przyjazdów ; 12,3 mln. noclegów). Najrzadziej odwiedzanymi regionem wciąż jest Burgenland, aczkolwiek od kilku lat coraz więcej turystów przyjeżdża w tą stronę Austrii.

Region	2000	2001	2002	2003	2004	2005	2006
BURGENLAND	0,60	0,61	0,64	0,67	0,68	0,75	0,77
KARYNTIA	2,25	2,34	2,42	2,52	2,44	2,47	2,46
DOLNA AUSTRIA	1,82	1,86	1,82	1,94	2,03	2,11	2,23
GÓRNA AUSTRIA	1,94	1,99	1,98	2,02	2,05	2,09	2,16
SALZBURG	4,53	4,65	4,75	4,86	5,01	5,21	5,44
STYRIA	2,39	2,53	2,61	2,73	2,61	2,70	2,77
TYROL	7,87	7,94	8,17	8,25	8,28	8,50	8,53
VORARLBERG	1,66	1,68	1,72	1,77	1,78	1,79	1,80
WIEDEN	3,26	3,24	3,22	3,34	3,54	3,67	3,92
<b>Razem</b>	<b>26,37</b>	<b>26,84</b>	<b>27,35</b>	<b>28,13</b>	<b>28,46</b>	<b>29,33</b>	<b>30,13</b>

Tabela 8 – Przyjazdy do Austrii w latach 2000 – 2006 pod względem regionów  
źródło: [www.statistik.at](http://www.statistik.at)

Region	2000	2001	2002	2003	2004	2005	2006
BURGENLAND	2,4	2,4	2,5	2,5	2,4	2,5	2,6
KARYNTIA	12,8	13,0	13,4	13,5	12,9	12,7	12,3
DOLNA AUSTRIA	5,7	5,6	5,4	5,6	5,8	5,8	6,1
GÓRNA AUSTRIA	6,7	6,6	6,5	6,6	6,5	6,5	6,6
SALZBURG	21,0	21,5	22,0	22,0	22,2	22,8	23,3
STYRIA	9,4	9,7	9,8	9,9	9,5	9,7	9,7
TYROL	40,1	40,6	41,6	42,0	41,5	42,4	41,7
VORARLBERG	7,8	7,8	7,9	7,9	7,9	7,9	7,8
WIEDEN	7,7	7,7	7,6	7,9	8,4	8,8	9,3
<b>Razem</b>	<b>133,68</b>	<b>115,11</b>	<b>116,80</b>	<b>117,97</b>	<b>117,26</b>	<b>119,24</b>	<b>119,37</b>

Tabela 9 – Noclegi w Austrii w latach 2000 – 2006 pod względem regionów  
źródło: [www.statistik.at](http://www.statistik.at)

### III.1.4 Główne miejsca zakwaterowania turystów

Rodzaj zakwaterowania	Przyjazdy w 2006r.	w odniesieniu do 2005 roku (%)	udział (%)
Hotele ***** / Hotele ****	12,04	6,8	33,1
Hotele ***	7,41	3,4	22,2
Hotele ** / Hotele *	2,90	- 3,0	9,5
Campingi	0,99	- 5,1	3,9
Schroniska młodzieżowe	0,65	7,2	1,3
Schroniska górskie	0,36	10,3	0,5
Prywatne i publiczne obiekty rekreacyjne	0,12	- 0,1	1,1
Prywatne zakwaterowanie	3,63	- 6,4	6,9
Inne	2,04	-----	22,6
<b>Razem</b>	<b>30,14</b>	<b>2,7</b>	<b>100,0</b>

Tabela 10 – Główne miejsca zakwaterowania turystów wg przyjazdów w 2006 roku  
źródło: [www.statistik.at](http://www.statistik.at)

12 040 373 turystów, którzy odwiedzili Austrię w 2006 roku wybrali jako miejsce zakwaterowania 5 i 4 gwiazdkowe hotele. Ta forma zakwaterowania wyraźnie wzrasta już od 2000 roku. Jest to kontynuacja tzw. **trendu „quality tourism”**. Hotele 3 gwiazdkowe cieszą się również powodzeniem, aczkolwiek większego wzrostu niż lepszej kategorii hotele nie można odnotować. Natomiast wyraźny spadek można zauważyć w wyborze 2 i 1 gwiazdkowych hotelów (3,0%) a także przy campingach (aż 5,1% spadek). Nadal wielu turystów wybiera formę prywatnego zakwaterowania (ponad 3,5 mln.), mimo to zauważalny jest znaczny spadek (6,4%).

### III.1.5 Przychody i wydatki

PRZYCHODY (w mld. \$ )					
1990	1995	2000	2003	2004	2005
13,4	12,9	9,9	13,9	15,3	15,4

Tabela 11 – Przychody Austrii z turystyki przyjazdowej  
źródło: [www.world-tourism.org](http://www.world-tourism.org)

<b>WYDATKI (w mld. \$ )</b>					
<b>1990</b>	<b>1995</b>	<b>2000</b>	<b>2003</b>	<b>2004</b>	<b>2005</b>
7,7	10,4	8,5	8,9	9,3	11,7

Tabela 12 – Wydatki Austrii na turystykę  
źródło: [www.world-tourism.org](http://www.world-tourism.org)

<b>BILANS przychody – wydatki (w mld. \$ )</b>					
<b>1990</b>	<b>1995</b>	<b>2000</b>	<b>2003</b>	<b>2004</b>	<b>2005</b>
5,7	2,5	1,4	5,0	6,0	3,7

Tabela 13 – Bilans z przychodów i wydatków związanych z turystyką  
źródło: [www.world-tourism.org](http://www.world-tourism.org)

Przychody z turystyki w Austrii w 2005 roku wynosiły 15,4 mld.\$. Natomiast wydatki związane z turystyką 11,7 mld.\$. Od 2000 roku można zaobserwować wzrost przychodów. Jest to związane z dobrymi warunkami w Austrii do rozwoju turystyki. Podobnie jest z wydatkami. Austriacy wydają coraz więcej na turystykę. Mimo wszystko wydają mniej niż wynoszą przychody z turystyki. Bilans od długich lat jest zawsze dodatni.

Warto zwrócić uwagę, że jeśli chodzi o zestawienie krajów świata, które mają największe wpływy z turystyki, Austria w 2006 roku lokuje się na 10 pozycji z sumą ok. 16,7 mld.\$

<b>KRAJ</b>	<b>Dochody z turystyki 2006</b> (w mld. \$ )
<b>1. USA</b>	85,7
<b>2. HISZPANIA</b>	51,1
<b>3. FRANCJA</b>	42,9
<b>4. WŁOCHY</b>	38,1
<b>5. CHINY</b>	33,9
<b>6. W.BRYTANIA</b>	33,7
<b>7. NIEMCY</b>	32,8
<b>8. AUSTRALIA</b>	17,8
<b>9. TURCJA</b>	16,9
<b>10. AUSTRIA</b>	<b>16,7</b>

Tabela 14 – Kraje świata o największych dochodach z turystyki w 2006 roku  
źródło: [www.world-tourism.org](http://www.world-tourism.org)

### III.1.6 Przyjazdy Polaków do Austrii

	2000	2001	2002	2003	2004	2005	2006
<b>Noclegi (w tys.)</b>	754	790	840	830	764	819	893
<b>Przyjazdy (w tys.)</b>	182	186	193	184	174	192	<b>207</b>
<b>Długość pobytu (w dniach)</b>	4,1	4,2	4,3	4,5	4,4	4,3	4,3

Tabela 15 – Noclegi i przyjazdy Polaków do Austrii w latach 2000 – 2006

Źródło: Meldestatistik der Statistik Osterreich

W roku 2006 po raz pierwszy przekroczona została magiczna liczba 200 tys. przyjazdów do Austrii turystów z Polski. Natomiast w ilości noclegów zbliżamy się do 900 tys.

Jakie czynniki najbardziej przemawiają za spędzeniem urlopu w Austrii?

#### 1. Pogoda, krajobraz & komunikacja

W kategorii pogoda, krajobraz & komunikacja istotne dla polskiego turysty jest zarówno dostępność komunikacyjna (85%) jak i piękno krajobrazu 88% oraz możliwość zwiedzania zabytków w miastach 87%.

#### 2. Aktywność, wypoczynek & zwiedzanie

W tej kategorii najważniejsze dla naszego polskiego turysty jest realizacja oferty zimowej 82%, możliwość zwiedzania 77% i kosztowania regionalnej kuchni 78%. 24% respondentów uważa ofertę dla rodzin z dziećmi za czynnik decydujący przy wyborze Austrii na miejsce wypoczynku.

#### 3. Cena, zakwaterowanie & życie towarzyskie

Na podstawie przeprowadzonych badań można uzyskać informację, że w Austrii bardzo wysoko oceniana jest jakość noclegów (85%) a także gościnność Austriaków (65%) i spokój podczas wypoczynku (62%). Cieszymy się, że aż 51% respondentów uważa Austrię za miejsce idealne na wypoczynek dla młodzieży!<sup>1</sup>

<sup>1</sup> Źródło: T-MONA Länderstudien2005

REGION	w %
<b>BURGENLAND</b>	0,6
<b>KARYNTIA</b>	10,4
<b>DOLNA AUSTRIA</b>	5,0
<b>GÓRNA AUSTRIA</b>	4,1
<b>SALZBURG</b>	25,9
<b>STYRIA</b>	6,0
<b>TYROL</b>	38,8
<b>VORARLBERG</b>	1,0
<b>WIEDEŃ</b>	8,2

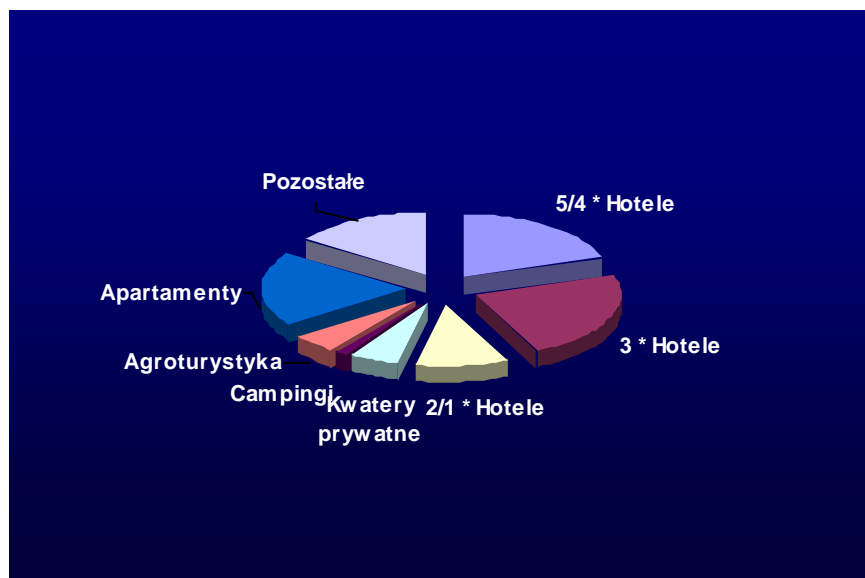
Tabela 16 – Najczęściej odwiedzane regiony przez Polaków w 2006 roku  
Źródło: Meldestatistik der Statistik Österreich

Od lat już najchętniej odwiedzanymi przez Polaków regionami Austrii są Tyrol, Salzburg i Wiedeń. Tyrol jest niewątpliwym ulubieńcem Polaków: 305 019 noclegów w 2005 roku. Pod względem ilości noclegów z Polski to był dla Tyrolu najlepszy rok w ciągu ostatnich dziesięciu lat

Największy wzrost w stosunku do zeszłego roku odnotowały trzy regiony: Dolna Austria 21,4%; Styria 13,8% oraz Górna Austria 13,4%.

Oznacza to, że po regionach wysokogórskich Polacy odkrywają dla siebie pozostałe regiony Austrii.

Na odkrycie czekają wciąż Vorarlberg i Burgenland.<sup>1</sup>



Ponad połowa turystów, przyjeżdżających do Austrii, jako formę zakwaterowania wybiera hotele. Zdecydowaną popularnością cieszą się hotele 3 gwiazdkowe (23,1%) ale także coraz więcej Polaków decyduje się na hotele 4 i 5 gwiazdkowe (19,9%).

<sup>1</sup> Źródło: T-MONA Länderstudien2005

## III.2 Rynek emisji turystycznej

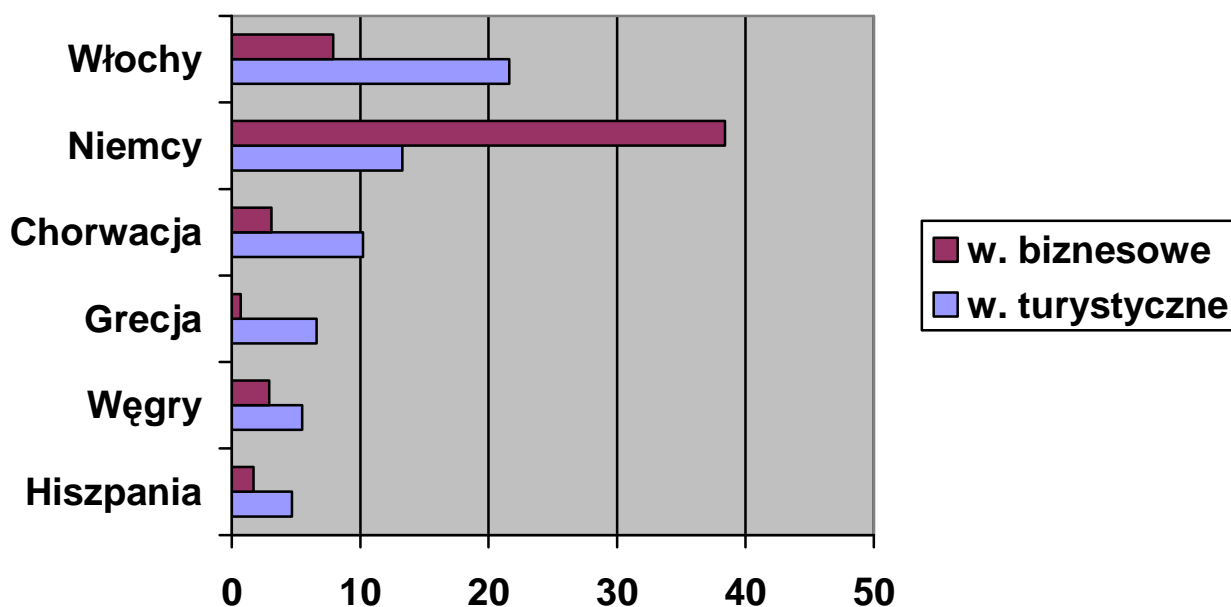
### III.2.1 Turystyczne i biznesowe podróże mieszkańców Austrii

Kraj docelowy	W tys. osób		
	Wyjazdy turystyczne	Wyjazdy biznesowe	Razem wyjazdy
<i>Razem wyjazdy</i>	<i>6564,2</i>	<i>1 641,7</i>	<i>8205,9</i>
Włochy	1419,9	125,6	1545,5
Niemcy	870,1	628,4	1498,5
Chorwacja	672,3	51,6	723,9
Węgry	375,1	98,4	473,5
Grecja	409,4	11,2	420,6
Hiszpania	310,9	28,3	339,2
Turcja	317,3	20,2	337,5
Francja	172,8	74,5	247,3
Szwajcaria	163,0	55,3	218,3
Słowenia	171,2	38,5	209,7
Czechy	99,4	91,9	191,3
Wielka Brytania	121,0	52,3	173,3
USA	75,2	60,9	136,1
Polska	90,2	30,1	120,3
Portugalia	65,4	8,0	73,4
Rumunia	56,0	16,3	72,3
Słowacja	44,3	23,3	67,6
Belgia	36,4	22,7	59,1
Kanada	29,5	28,7	58,2
Irlandia	49,7	1,6	51,3
Holandia	45,3	4,2	49,5
Cypr	38,1		38,1
Malta	26,4	2,0	28,4
Szwecja	20,7	2,5	23,2
Dania	5,5	15,3	20,8
Australia	19,8	0	19,8
Norwegia	17,3	2,3	19,6
Finlandia	2,2	12,1	14,3
<i>Pozostałe kraje</i>	<i>839,8</i>	<i>135,5</i>	<i>975,3</i>

Tabela 17 - Zagraniczne podróże mieszkańców Austrii według krajów w 2005 roku

Źródło: „Urlaubs- und Geschäftsreisen“, Statistik Austria, Bundesanstalt Statistik Österreich, 2006

W 2005 roku ponad 8 milionów mieszkańców Austrii podjęło zagraniczną podróż. W tym ok. 6,5 mln. były to wyjazdy czysto turystyczne, natomiast ponad 1,5 mln – wyjazdy biznesowe. W celach biznesowych najczęściej Austriaków pojechało do Niemiec (38,4%), a w następnej kolejności do Włoch (7,9%) i na Węgry (5,9%). Najchętniej na wyjazdy turystyczne Austriacy wybierali Włochy (21,6%). Popularnością także cieszyły się Niemcy (13,3%), Chorwacja (10,2%), Grecja (6,6%), Węgry (5,5%) oraz Hiszpania (4,7%). (wykres niżej)



Według najnowszych danych w 2007 roku ok. 5,1 milionów mieszkańców wyruszyło przynajmniej na jeden wyjazd turystyczny w obrębie kraju lub zagranicę. W sumie w 2007 roku zanotowano 15,7 milionów wyjazdów turystycznych. Trochę więcej niż połowa z tej sumy (51,8%) to wyjazdy krajowe. Można śmiało stwierdzić, że Austria jest popularnym kierunkiem wyjazdów turystycznych wśród swoich mieszkańców. Podczas gdy średnia długość pobytu w wyjazdach w obrębie Austrii wynosiła 4,0 dni, to w wyjazdach zagranicznych – 7,7. Jeżeli turyści austriaccy podejmowali podróż zagraniczną to najchętniej do Włoch (20,7%), następnie do Niemiec (13,1%), do Chorwacji (11,2%). Hiszpania także cieszyła się popularnością wśród turystów z Austrii (5,6%).



Wyjazdy turystyczne w 2007 roku (w mln.)		
<b>15,7</b>	w tym :	<b>8,13</b> (51,8%) turystyka krajowa
		<b>7,56</b> (48,2%) turystyka zagraniczna

Tabela 18 – Wyjazdy turystyczne mieszkańców Austrii w 2007 roku  
źródło: [www.statistik.at](http://www.statistik.at)

W 2007 roku zanotowano także prawie 5 milionów wyjazdów biznesowych. Najczęściej odbywano taką podróż w marcu i w październiku (10,5% i 9,9% udziału całorocznego) oraz w maju (9,5%). Trochę więcej niż połowa tych wyjazdów (53,3%) odbyły się w obrębie kraju. Ok. 79,0% takich wyjazdów nie trwała dłużej niż 3 dni.

Podobnie jak w latach poprzednich większość wyjazdów w celach biznesowych, zagranicznych odnotowano w Niemczech (44,3%) oraz we Włoszech (6,5%).

	Wyjazdy turystyczne i biznesowe w latach 2003 - 2007 (w mln.)				
	2003	2004	2005	2006	2007
w. turystyczne	13,52	13,20	13,71	15,77	<b>15,68</b>
w. biznesowe	3,92	3,39	3,53	4,59	<b>4,96</b>

Tabela 19 – Wyjazdy turystyczne i biznesowe w latach 2003 -2007  
źródło: [www.statistik.at](http://www.statistik.at)

### III.2.2 Wydatki turystów z Austrii

W poprzednim rozdziale zostało już wspomniane, że Austria należy do krajów świata mających największe wpływy z turystyki (zobacz Tabela 14). W 2006 roku uplasowała się na 10 pozycji z sumą 16,7 mld. \$. Bilans turystyczny już od wielu lat jest dodatni. Oznacza to, że Austria wydaje mniej na turystykę niż z niej zyskuje. Poniższa tabela przedstawia wydatki turystów austriackich podczas zagranicznych podróży w latach 2004 – 2006 z uwzględnieniem zmian z poprzednich lat.

2004		2005		2006		Wskaźnik wzrostu (zmiana 06/04) w %
W mld euro	Zmiana 04/03 w %	W mld euro	Zmiana 05/04 w %	W mld euro	Zmiana 06/05 w %	
9,6	-7,7	8,9	-7,3	8,8	-1,1	-8,3

Tabela 20 - Wydatki turystów z Austrii podczas zagranicznych podróży w latach 2004-2006  
źródło: instytut turystyki. Charakterystyka rynków zagranicznych

Jeżeli chodzi o udział wydatków na rekreację i kulturę, śmiało można stwierdzić, że Austriacy nie odmawiają sobie przyjemności. W strukturze wydatków gospodarstw domowych w latach 2003 – 2005 wydatki te wynosiły prawie 12% całego udziału. Podobnie sprawa się ma z wydatkami na restaurację i hotele (ponad 12%). Na tle innych państw Unii Europejskiej Austria wypada bardzo dobrze.

Kraj	Wydatki na rekreację i kulturę (udział w %)		
	2003	2004	2005
Niemcy	9,5	9,5	9,5
Wielka Brytania	12,3	12,6	12,6
Holandia	10,5	10,3	10,1
<b>Austria</b>	<b>11,9</b>	<b>11,9</b>	<b>11,8</b>
Francja	9,3	9,3	9,2
Szwecja	11,9	11,9	11,8
Włochy	7,0	7,2	7,1

Tabela 21 - Udział wydatków na rekreację i kulturę w strukturze wydatków gospodarstw domowych  
źródło: Eurostat

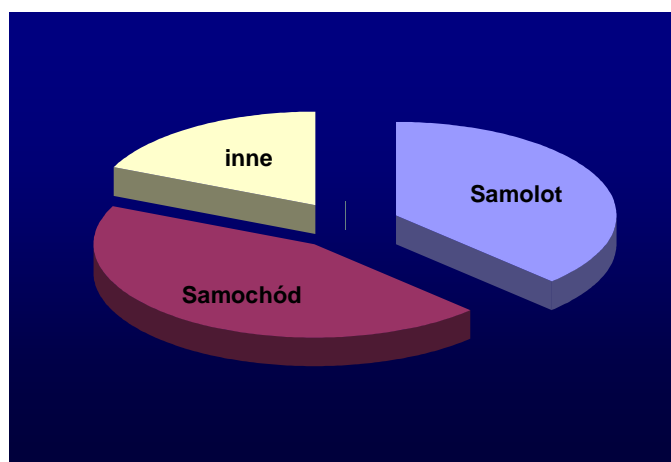
Kraj	Wydatki restauracje i hotele (udział w %)		
	2003	2004	2005
Niemcy	5,4	5,3	5,3
Wielka Brytania	11,5	11,6	11,9
Holandia	5,2	5,1	5,1
<b>Austria</b>	<b>12,2</b>	<b>12,3</b>	<b>12,3</b>
Francja	6,3	6,2	6,1
Szwecja	5,0	5,0	5,1
Włochy	9,7	9,7	9,7

Tabela 22 - Udział wydatków na hotele i restauracje w strukturze wydatków gospodarstw domowych  
źródło: Eurostat

### III.2.3 Główne środki lokomocji

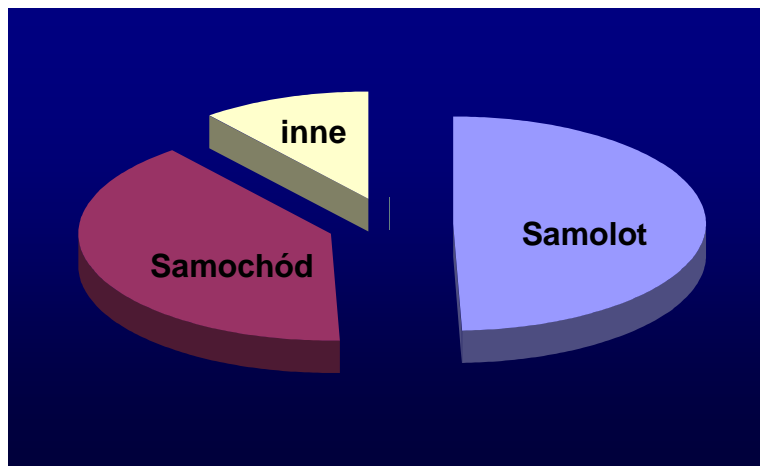
Według najnowszych danych w 2007 roku w **wyjazdach turystycznych**, podjętych przez mieszkańców Austrii, bezdyskusyjną popularnością cieszył się samochód. W strukturze krajowych i zagranicznych wyjazdach turystycznych ta forma górowała nad innymi (62,8%). Biorąc pod uwagę tylko podróże w obrębie Austrii wybór tego środka transportu był jeszcze większy, bo aż 80,1%.

Analizując wyjazdy turystyczne zagranicę, samochód jako środek lokomocji był już rzadziej wybierany (mimo wszystko dalej największy udział – 44,2%). Natomiast coraz więcej turystów decyduje się na podróż samolotem. (wykres niżej)



Samochód również najczęściej był wybierany w trakcie **podróży biznesowych** (59,6%) – grubo ponad dwa razy więcej niż samolot (24,1%).

Aczkolwiek w wyjazdach w celach biznesowych zagranicę, samolot już był bardziej popularniejszym środkiem lokomocji niż samochód. (wykres niżej)



## BRANŻA TURYSTYCZNA

### IV.1 Obiekty zbiorowego zakwaterowania

W 2007 roku zanotowano 69 085 obiektów zbiorowego zakwaterowania (+ campingi). Najwięcej takich obiektów znalazło się w rejonie Tyrolu (aż 35,4% całego udziału), gdyż jest to najczęściej odwiedzany i najbardziej lubiany region w Austrii. Duże sumy obiektów zbiorowego zakwaterowania odnotowano również w regionie Salzburga (17,8%) oraz w regionie Karyntii (15,0%). Najmniej takich obiektów znalazło się w Wiedniu (0,6%), ale liczba ta uwarunkowana jest małą powierzchnią landu (kraju związkowego).

<b>Obiekty zbiorowego zakwaterowania wg regionów w 2007 roku</b>	
<b>BURGENLAD</b>	1 263
<b>KARYNTIA</b>	10 310
<b>DOLNA AUSTRIA</b>	3 348
<b>GÓRNA AUSTRIA</b>	4 089
<b>SALZBURG</b>	12 314
<b>STYRIA</b>	6 858
<b>TYROL</b>	24 541
<b>VORARLBERG</b>	5 935
<b>WIEDEN</b>	427
<b>Razem</b>	<b>69 085</b>

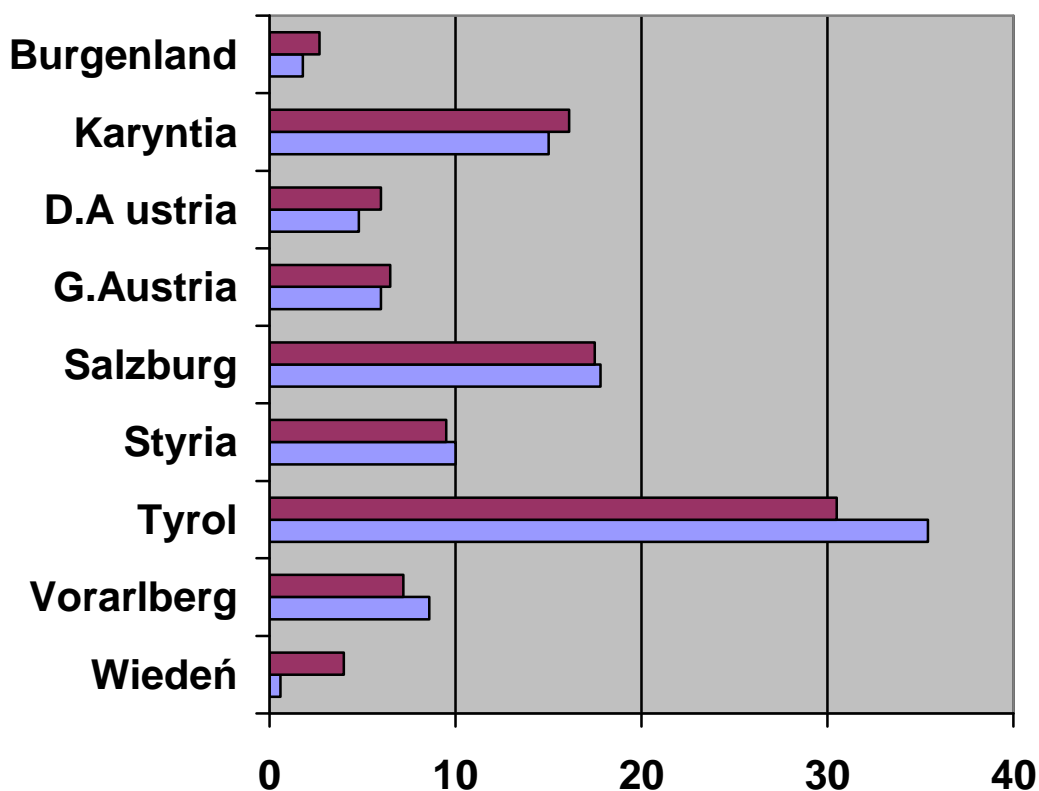
Tabela 23 – Obiekty zbiorowego zakwaterowania (+ campingi) w 2007 roku  
źródło: [www.statistik.at](http://www.statistik.at)

### IV.2 Liczba miejsc noclegowych

Jeśli chodzi o liczbę miejsc noclegowych w poszczególnych regionach Austrii w 2007 roku, sytuacja jest bardzo podobna co do liczby obiektów zbiorowego zakwaterowania. Najwięcej miejsc noclegowych zanotowano w rejonie Tyrolu (30,5% całego udziału), a następnie Salzburg (17,5%) i Karyntia (16,1%).

Liczba miejsc noclegowych wg regionów w 2007 roku	
BURGENLAND	34 575
KARYNTIA	205 389
DOLNA AUSTRIA	76 703
GÓRNA AUSTRIA	83 046
SALZBURG	222 342
STYRIA	120 925
TYROL	387 950
VORARLBERG	92 116
WIEDEN	50 532
<b>Razem</b>	<b>1 273 578</b>

Tabela 24 – Liczba miejsc noclegowych (+campingi) w 2007 roku  
źródło: [www.statistik.at](http://www.statistik.at)



Powyższy wykres przedstawia procentowy udział w regionach turystycznych obiektów zbiorowego zakwaterowania (kolor niebieski) oraz miejsc noclegowych (kolor czerwony).

## IV.3 Hotele w Austrii

Austria z racji tego, że przyjmuje bardzo dużo turystów z zagranicy może pochwalić się dużą ilością luksusowych hoteli. Zaprojektowane, by zaspokajały wszystkie potrzeby gości, hotele austriackie oferują również najnowocześniejsze technologie tak aby turysta odwiedzający ten kraj mógł doświadczyć stylu najwyższej jakości.

Poniżej przedstawione są jedne z najlepszych i najbardziej popularnych hoteli w Austrii według regionów turystycznych.

### *Burgenland*



**Seehotel Rust** ★★★★★  
(liczba pokoi 110)



**Landhotel Birkenhof** ★★★★★  
(liczba pokoi 30)



**Hotel am Greiner** ★★★  
(liczba pokoi 45)

## *Karyntia*



**Romantik Hotel Post** ★★★★★  
(liczba pokoi 63)



**Schloss Velden a Capella Hotel** ★★★★★  
(liczba pokoi 105)

## *Dolna Austria*



**Hotel Schloss Dürnstein** ★★★★★  
(liczba pokoi 45)



**Hotel Althof Retz** ★★★★★  
(liczba pokoi 100)



**Austria Trend Hotel Böck** ★★★★★  
(liczba pokoi 85)



**Hotel Veltlin** ★★★★★  
(liczba pokoi 31)



## Górna Austria




**Hotel Bayrischer Hof** ★★★★★  
(liczba pokoi 48)



**Hotel Lebensquell Bad Zell** ★★★★★  
(liczba pokoi 78)

## Salzburg



**Hotel Vier Jahreszeiten Salzburg** ★★★★★  
(liczba pokoi 30)



**NH Carlton Salzburg** ★★★★★  
(liczba pokoi 40)



**Grand Hotel Zell Am See** ★★★★★  
(liczba pokoi 110)



**Hotel Sacher Salzburg** ★★★★★  
(liczba pokoi 116)

## Styria



**Hotel zum Dom ★★★★★**  
(liczba pokoi 29)



**Hotel Kongress ★★★★★**  
(liczba pokoi 64)



**Austria Trend Hotel Europa Graz ★★★★★**  
(liczba pokoi 114)

## Tyrol



**Best Western Hotel Neue Post ★★★★★**  
(liczba pokoi 50)



**Alpensporthotel Neustifterhof ★★★★★**  
(liczba pokoi 52)



**Activ Sunny Hotel Sonne** ★★★★★  
(liczba pokoi 140)



**Family Wellnesshotel Tirolerhof** ★★★★★  
(liczba pokoi 40)



**Panorama Royal** ★★★★★  
(liczba pokoi 43)

## Vorarlberg



**Hotel Germania** ★★★★★  
(liczba pokoi 38)



**Hotel Scesaplana** ★★★★★  
(liczba pokoi 59)

## Wien





**Austria Trend Parkhotel  
Schönbrunn**★★★★  
(liczba pokoi 394)



**Hilton Vienna Plaza** ★★★★★  
(liczba pokoi 218)



**Hotel Park Inn Vienna** ★★★★★  
(liczba pokoi 137)



**Hotel Imperial - A Luxury Collection  
Hotel** ★★★★★  
(liczba pokoi 138)

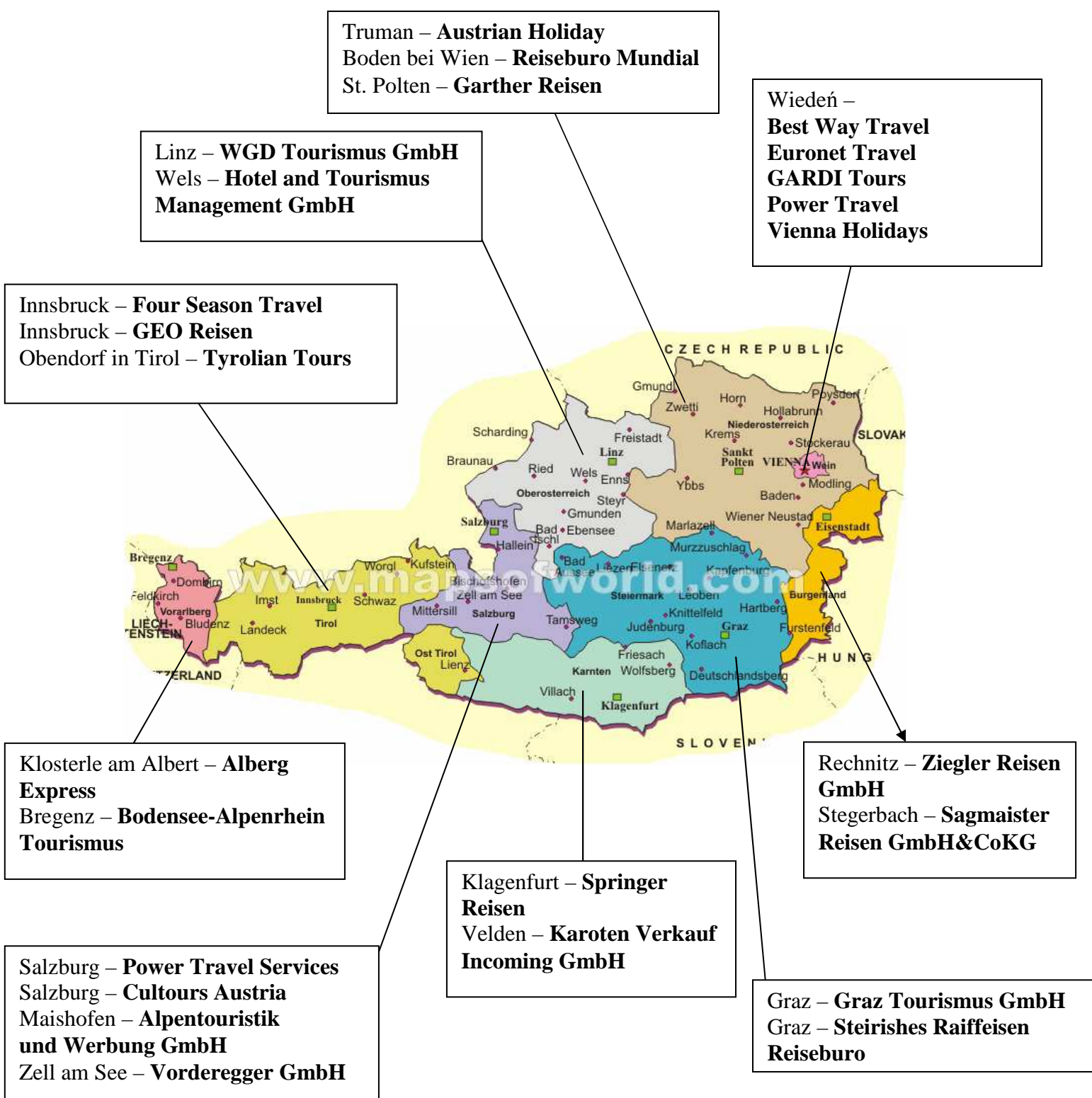


**Hotel Bristol  
A Luxury Collection Hotel** ★★★★★  
(liczba pokoi 140)



**Palais Coburg** ★★★★★  
(liczba pokoi 34)

## IV.4 Touroperatorzy



#### IV.5 Organizacja turystyczna

# Austrian National Tourist Office

## **Osterreich Werbung**



Na internetowej stronie Organizacji Turystycznej Austrii możemy nie tylko wiele dowiedzieć się o samym kraju, ale także zobaczyć co w danym roku państwo to ma do zaoferowania. Strona jest bardzo pomocna jeżeli planujemy podróż do Austrii (można wybrać najlepszą drogę dojazdu, zobaczyć aktualne raporty, mapy itp.). Na stronie możemy również łatwo sprawdzić jakie są noclegi i za ile a także zobaczyć kalendarz wydarzeń.

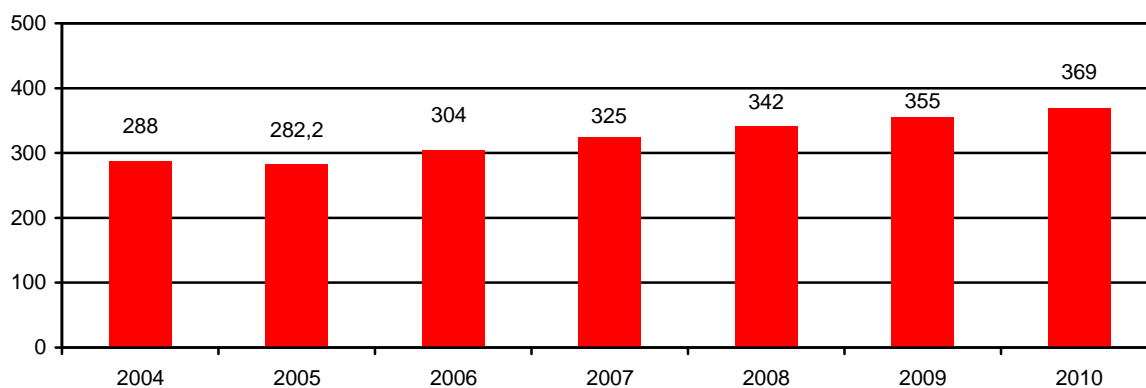
## **ZNACZENIE RYNKU TURYSTYCZNEGO DLA POLSKI**

## V.1 Przyjazdy turystów z Austrii do Polski oraz średni czas pobytu

W 2006 roku zanotowano 15,7 mln. Przyjazdów zagranicznych do Polski (wzrost o 3,1% w porównaniu z rokiem poprzednim). Co roku do Polski przyjeżdża coraz więcej turystów z Austrii. W 2006 roku było ich aż 297 tys. Tendencja jest zdecydowanie rosnąca. Według Instytutu Turystyki w przyszłości spodziewamy się więcej turystów z tego kraju.

	2003	2004	2005	2006
<b>Liczba przyjazdów (w tys.)</b>	260	280	275	297

Tabela 25 - Liczba przyjazdów do Polski turystów z Austrii w latach 2003 – 2006 (zrealizowane podróże z jednym noclegiem)  
źródło: Instytut Turystyki



### Prognozy przyjazdów turystów z Austrii do Polski

Źródło: oszacowania i prognozy Instytutu Turystyki

50% przyjazdów w 2005 roku to nie więcej niż 3 noclegi. Turyści z Austrii bardzo rzadko spędzają zostają u nas dłużej niż 8 noclegów. Warto zwrócić również uwagę, że średnia liczba noclegów z roku na rok niestety maleje. W 2003 roku wynosiła 5,1 a dwa lata później już tylko 3,5.

Długość pobytu	Udział w %		
	2003	2004	2005
<b>1-3 noclegi</b>	25	36	50
<b>4-7 noclegów</b>	61	56	48
<b>8 noclegów i więcej</b>	14	8	2
<b>Średnia liczba noclegów</b>	<b>5,1</b>	<b>4,3</b>	<b>3,5</b>

Tabela 26 – Średnia liczba noclegów w latach 2003 – 2005  
źródło: Instytut Turystyki

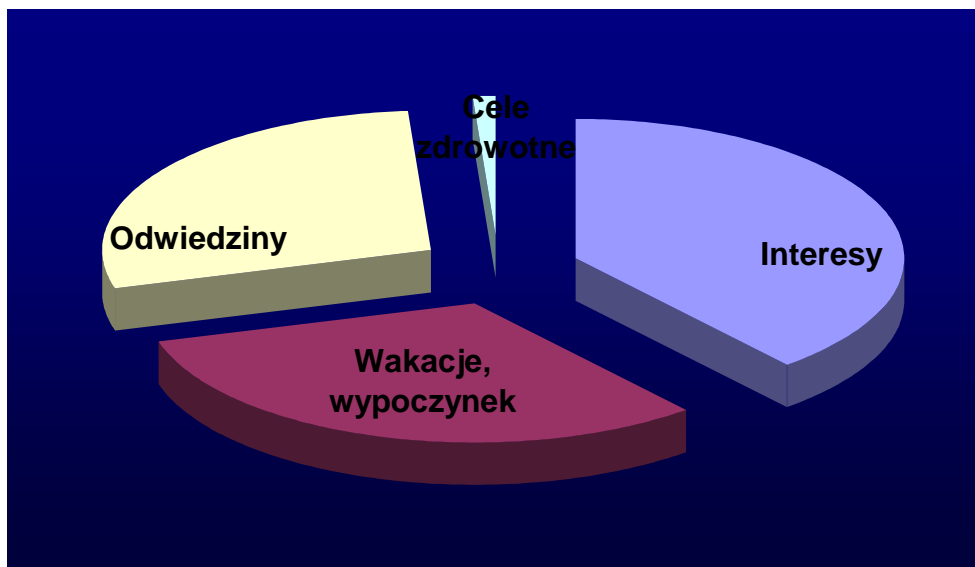
## V.2 Sposób organizacji przyjazdu i główne motywy przyjazdu

Zdecydowana większość turystów austriackich organizuje sobie samodzielnie podróż do Polski. Taka tendencja występuje już od wielu lat. Turyści z Austrii nie przepadają za organizacją wyjazdów przez biura podróży. Jedynie 2% ogółu przyjazdów w 2005 roku przeprowadzona była tym sposobem.

Sposób organizacji	Udział w %		
	2003	2004	2005
Przez biuro podróży (pakiet)	0	4	2
Część usług przez biuro podróży	0	0	0
Tylko rezerwacja	3	9	13
Samodzielnie	97	87	85

Tabela 27 – Sposób organizacji przyjazdów do Polski w latach 2003 - 2005  
źródło: Instytut Turystyki

Turystów z Austrii cechuje duży udział w wyjazdach biznesowych. Podobnie jest w przypadku podróży do Polski. Aż 37% wszystkich odbytych wyjazdów do Polski w 2005 roku – były związane z interesami. Ok. 30% to podróże na wakacje związane z wypoczynkiem i zwiedzaniem. Odwiedziny u krewnych lub znajomych to też prawie 30% wyjazdów. Można stwierdzić również, że Austriacy nie docenili jeszcze naszych miejscowości uzdrowiskowych. Bo jedynie 1% to podróże w celach zdrowotnych.





### V.3 Rodzaj zakwaterowania

W większości przyjazdów turystów z Austrii dominuje forma spędzania nocy w hotelach i innych obiektach zbiorowego zakwaterowania. Ok. 36% - to mieszkania rodzin lub znajomych, ponieważ 1/3 wyjazdów związana jest z odwiedzinami. Pensjonaty i kempingi są rzadką formą zakwaterowania wybieraną przez turystów z Austrii.

Rodzaj zakwaterowania	Udział w %		
	2003	2004	2005
Hotele, motele itp.	70	69	58
Pensjonaty	1	1	2
Domy letniskowe, apartamenty	0	0	0
Kempingi	0	1	1
Kwatery prywatne	0	1	1
Mieszkanie rodziny, znajomych	27	27	36
Inne	2	1	2

Tabela 28 – Rodzaj zakwaterowania w latach 2003 – 2005  
źródło: Instytut Turystyki

### V.4 Odwiedzane województwa i najważniejsze atrakcje

Od lat ulubionymi miejscami odwiedzanymi w Polsce przez turystów z Austrii jest nasza stolica – Warszawa, a także jej okolice. Aczkolwiek, ogólnie można stwierdzić, że Polska południowa jest znacznie preferowana niż północ naszego kraju. Województwo małopolskie cieszy się również popularnością, a od kilku lat daje się zauważyć, że coraz więcej Austriaków przyjeżdża na Śląsk.

W 2005 roku największym zainteresowaniem (46%) cieszyły się miejsca historii i kultury. Miasta średniej wielkości były bardziej popularne niż największe miasta Polski. Kurorty, atrakcje przyrody oraz centra aktywnego wypoczynku były znacznie rzadziej wybierane.

Województwo	Udział w %		
	2003	2004	2005
Dolnośląskie	1	0	3
Kujawsko-pomorskie	0	1	2
Lubelskie	1	2	0
Lubuskie	0	0	0
Łódzkie	7	5	4
Małopolskie	28	30	21
Mazowieckie	46	43	42
Opolskie	0	2	2
Podkarpackie	1	1	0
Podlaskie	0	2	2
Pomorskie	1	1	4
Śląskie	7	7	15
Świętokrzyskie	6	4	5
Warmińsko-mazurskie	0	1	2
Wielkopolskie	3	1	2
Zachodniopomorskie	0	1	0

Tabela 29 - Odwiedzane województwa (uwaga: respondenci mogli wybrać kilka odpowiedzi.)  
źródło: badania Instytutu Turystyki

Typ atrakcji	Udział w %
Największe miasta	17
Miasta średniej wielkości	25
Miejsca historii i kultury	46
Kurorty	5
Centra aktywnego wypoczynku	2
Atrakcje przyrody	5

Tabela 30 - Odwiedzane najważniejsze atrakcje (w 2005 roku)  
źródło: badania Instytutu Turystyk.

## VI. PODSUMOWANIE

Rynek turystyczny Austrii jest jednym z najlepiej rozwijających się rynków nie tylko w Europie ale także na świecie. Od wielu lat przyciąga turystów ze wszystkich stron świata, nie tylko podczas letnich, wakacyjnych miesięcy ale także w okresie sezonu zimowego. Jest to spowodowane doskonałymi wręcz warunkami do uprawiania sportów zimowych. Austria kusi również przybyszów zapachem grzanego wina, idealnej kawy i świeżych pierników, a także interesującą historią – a co z tym się wiąże – ciekawymi zabytkami. Krystalicznie czyste jeziora wpompowane w idylliczny krajobraz górski są obietnicą wspaniałego urlopu.

Coraz więcej turystów przyjeżdżających do Austrii decyduje się na luksusową formę zakwaterowania, jaka jest oferowana w hotelach. Można spokojnie stwierdzić, że Austria posiada bardzo dobrą infrastrukturę turystyczną. Z własnego doświadczenia mogę powiedzieć, że wiele miejsc kempingowych w tej części Europy jest nieporównywalna z komfortem tego typu zakwaterowania w Austrii.

Jeżeli chodzi o turystykę wyjazdową Austriaków, to stwierdzam z przekonaniem, że jest to naród bardzo aktywny turystycznie. Jednym z krajów coraz chętniej odwiedzanych jest Polska, podziwiana zwłaszcza za zabytki historii i kulturę.

Coraz bliżej wielka uczta dla fanów sportu. W 2008 roku gospodarzami Mistrzostw Europy w Piłce Nożnej są Austria i Szwajcaria. Obydwa kraje spodziewają się napływu dużej ilości kibiców. Jest to ogromna szansa na wykorzystanie istniejącego już zaplecza noclegowego i gastronomicznego. Austriacy mają nadzieję, że przybywający do ich kraju kibice m.in. z Niemiec, Chorwacji, Holandii, Włoch, Hiszpanii, Grecji, Szwecji, Portugalii, Turcji a także kibiców z Polski ☺ zainteresuje nie tylko odbywające się mecze ale, że skuszą się na inne atrakcje turystyczne, których nie ma w Austrii. Największe oczekiwania mają: Wiedeń, Klagenfurt, Innsbruck oraz Salzburg, gdyż tam odbywa się część meczy. Austriacy trzymają mocno kciuki.....my również....ale za naszą reprezentację ☺!!

**A już 12 czerwca mecz POLSKA – AUSTRIA !!**

