RYNEK TURYSTYCZNY WĘGIER

Agnieszka Działłowicz
I SUM/Z TiR T1

SPIS TREŚCI

ROZDZIAŁ I – WPROWADZENIE
1.1. Informacje ogólne
1.2. Warunki rozwoju turystyki

ROZDZIAŁ II – ANALIZA RYNKU TURYSTYCZNEGO WĘGIER
2.1. Przyjazdy
2.2. Liczba pobytów i wydatki
2.3. Motywacje
2.4. Regiony
2.5. Udogodnienia
2.6. Zakwaterowanie
2.7. Podróże Węgier
2.8. Krajowe podróże
2.9. Przychody z turystyki
2.10. Hotele
2.11. Promocja

ROZDZIAŁ III – ZNACZENIE RYNKU TURYSTYCZNEGO WĘGIER DLA POLSKI

ROZDIAŁ IV – PODSUMOWANIE

Bibliografia
Spis tabel
Spis map
Spis wykresów

ROZDZIAŁ I – WPROWADZENIE

1.1. Informacje ogólne

Republika Węgierska, niewiele większa od Portugalii, położona jest w Europie Środkowej na terenie Niecki Karpackiej. Przez jej środek przepływa Dunaj (długość odcinka węgierskiego wynosi 417 km), który dzieli państwo na dwie części: tę obejmującą południową część pasma Karpat oraz tę obejmującą Wielką Nizinę Węgierską. Drugą wielką rzeką Węgier jest Cisa (Tisza - 598 km długości), która przepływa przez Wielką Nizinę Węgierską około 100 km na wschód od Dunaju. Wspomniana nizina wznosi się zaledwie 200m n.p.m. i prawie niezalesiona, przypomina stepy ukraińskie. Jednocześnie jest krainą obfitującą we wszelkiego rodzaju florę i faunę charakterystyczną dla terenów bagiennych, a na jej terenie utworzono wiele parków narodowych i krajobrazowych.

Węgry to również kraj gór, choć nie są one wysokie i rzadko ich szczyty wznoszą się wyżej niż 1000m n.p.m. Na zachód od Dunaju znajduje się tzw. Średniogórze Zadunajskie, gdzie do najważniejszych pasm należą: Kesztelhely, Bakony, Pilis i Visegrád; natomiast na wschód od tej rzeki leży Średniogórze Północne, z najważniejszymi pasmami: Börzsöny, Mátra, Cserehát i Zempléni.

Nie można oczywiście zapomnieć o krainie zwanej Zadunaje, rozciągającej się na zachód od Dunaju aż po Austrię. To właśnie w jej centrum leży najcieplejsze jezioro Europy - Balaton. Pokrywa prawie 598 km2, przy czym jego średnia głębokość nie przekracza 3m - w najgłębszym miejscu dno obniża się do 11,5m. [2]

Klimat Węgier jest umiarkowany ciepły z przewagą wpływów kontynentalnych. Roślinność naturalną stanowił lasostep, który w wyniku niszczenia lasów przekształcił się w step (puszta) zachowany jedynie jako rezerwaty. [3]

Liczba ludności (2007): 81. na świecie
- **całkowita** 9 955 000
- **gęstość zaludnienia** 107 osób/km²

Jednostka monetarna: forint (HUF)
Strefa czasowa: UTC +1 - zima
UTC +2 - lato

Dni świąteczne:
- 1 stycznia,
- 15 marca,
- Poniedziałek Wielkanocny,
- Poniedziałek Zielonych Świątek,
- 1 maja,
- 20 sierpnia,
- 23 października,
- 1 listopada,
- 25 i 26 grudnia

Struktura narodowościowa:
Węgrzy 89,9%,
Romowie (Cyganie) 4%,
Niemcy 2,6%,
Serbowie 2%,
Jazygowie 1,0%,
Słowacy 0,8%,
Rumuni 0,7%

Struktura wyznaniowa:
Katolicy (51,9%),
kalwini (15,9%),
luteranie (3,0%),
bezwyznaniowcy (24,6%),
ponadto niewielka liczba wyznawców innych protestanckich wyznań (0,8%),
unitów (2,6%),
prawosławnych (0,2%),
żydów (0,1%) i wolnomyślicieli (0,7%). [4]

Struktura użytkowa ziemi:
grunty orne 51%
lasy i zadrzewienia 19%
pastwiska i łąki 12,4%
sady 3,6%
pozostałe - 14%

Mapa 1. Węgry na tle Europy

źródło: www.wikipedia.pl

Węgry podzielone są na 19 komitatów (węg. megye), 22 miasta na prawach komitatów (węg. megyei jogú város), 214 miast (węg. város), 2898 gmin (węg. község).

Tab.1 Największe miasta (powyżej 50 tysięcy)

	miasto	liczba mieszkańców (tys.)
1	Budapeszt	1 695
2	Debreczyn	205
3	Miszkolc	181
4	Segedyn	163
5	Pecz	159
6	Győr	129
7	Nyíregyháza	116
8	Kecskemét	107
9	Székesfehérvár	104
10	Szombathely	81,4
11	Szolnok	76,8
12	Tatabánya	71,9
13	Kaposvár	67,8
14	Békéscsaba	67
15	Zalaegerszeg	61,7
16	Veszprém	61,1
17	Eger	57
18	Érd	56,9
19	Sopron	55,4
20	Dunaújváros	53,2

źródło: www.wikipedia.pl

Mapa 2. Węgry

źródło: www.wikipedia.pl

Węgry są niemal w całości położone w nizinnej i równinnej Kotlinie Panońskiej. Wyjątkami są Średniogórze Północnowęgierskie – należące do Karpat pasmo średnich gór (*Börzsöny*, *Gödöllő*, *Cserhát*, *Mátra* z najwyższym szczytem Węgier *Kékes*, Góry Bukowe, Góry Tokajskie) na północnym wschodzie kraju oraz Alpy Węgierskie (Góry Szoprońskie i *Kőszeg*) na granicy zachodniej. Największe rzeki Węgier to Dunaj, Cisa i Drawa. Na Węgrzech leży największe jezioro Europy Środkowej – Balaton. Koło Hévíz znajduje się największe na świecie jezioro termiczne. [4]

Na Węgrzech jest rozwinięta turystyka, przynosząca znaczne dochody. Węgry odwiedza ponad 30 mln turystów rocznie. Duża i nowoczesna baza hotelowa, znane kąpieliska nad Balatonem i liczne miejscowości wypoczynkowe i piękne widoki zachęcają turystów do odwiedzenia tego kraju.

1.2. Warunki rozwoju turystyki
Atrakcje turystyczne:

► **Budapeszt** jest stolicą i największym miastem Węgier. Miasto leży w środkowej części kraju po obu brzegach Dunaju. Należy do najpiękniejszych miast Europy. Budapeszt powstał z połączenia dwóch miast Budy i Pesztu. Na miejscu starej Budy w starożytności istniało rzymskie Aquincum. Od 1242 roku Buda pełniła funkcję stolicy Węgier, a od 1350 r. była stałą rezydencją królów. Peszt był w tym czasie miastem handlowo-rzemieślniczym. Oba miasta znalazły się pod władzą turecką, gdy Węgry opanowali Turcy. W 1767 roku Buda i Peszt zostały połączone pierwszym stałym mostem, a w 1872 roku Buda i Peszt utworzyły jedno miasto.

Buda leży na prawym, wysokim brzegu Dunaju – Góra Gellerta, Góra Zamkowa, Góra Janoshegy. Cechują ją wysokie, spadziste ulice. Peszt położony jest na lewym, płaskim brzegu i odznacza się promienistym układem ulic, związanych półkolistymi arteriami. Obie części miasta łączy 6 mostów drogowych i 2 kolejowe. Budapeszt ma liczne tereny zielone i wypoczynkowe.

Do najciekawszych należą wyspy na Dunaju, a szczególnie wyspa Małgorzaty z plażą i urządzeniami rozrywkowymi. Budapeszt słynie z licznych term zasilanych z podziemnych gorących źródeł.

Do najciekawszych zabytków Budapesztu należą: Zamek Królewski zbudowany w XIII wieku i przebudowany w XVIII i XIX w., turecka łaźnia z XVI wieku, pałace i kościoły z XVIII wieku, gmach parlamentu z XIX wieku.

► **Kościół Macieja w Budapeszcie** (oficjalnie nazywany pod wezwanie Przenajświętszej Maryi Panny) w Budapeszcie jest jednym z najważniejszych i najbardziej znanych kościołów węgierskich.

Początki świątyni sięgają XIII wieku. Kościół uległ znacznym zniszczeniom w czasie okupacji tureckiej, a dzieła zniszczenia dopełnił pożar, powstały od uderzania pioruna. Obecna konstrukcja powstała w XIX w. i jest w większości rekonstrukcją. Na uwagę zasługują piękne freski autorstwa XIX wiecznych artystów węgierskich.

► **Wielka Synagoga w Budapeszcie** (Nagy Zsinagóga) to największa synagogą w Europie i drugą największą na świecie, po synagodze Emanu-El w Nowym Jorku. Zbudowano ją w latach 1854-1859. Została wysadzona jeszcze przed wybuchem II wojny światowej, odbudowano ją

jednak w 1996 roku. Mieści ponad 3000 osób, ma 75 metrów długości i 27 metrów szerokości. W synagodze na organach grali między innymi Franciszek Liszt oraz Camille Saint-Saëns.

► **Most Łańcuchowy w Budapeszcie** został zbudowany w latach 1839-1849, wg. projektu angielskiego inżyniera - Williama Tierney'a Clarka. Most budowany był przez szkockiego inżynier Adam Clark, którego nazwisko nosi plac między mostem a tunelem pod zamkiem królewskim po stronie Budy. Fundatorem mostu był baron György Sina a pomysłodawcą Węgierski polityk István Széchenyi. Most został zburzony pod koniec II wojny światowej, jednakże odbudowano go w 1949 roku w setną rocznicę budowy. Całkowita długość mostu to 380 m a szerokość 14,5 m.

Most był pierwszym stałym połączeniem leżących po przeciwnych stronach Dunaju - Budy i Pesztu. Ciekawostką jest fakt że István Széchenyi, bez którego zaangażowania most by nie powstał, nigdy się po nim nie przeszedł. Lwy umieszczone po obydwu krańcach mostu zostały wykonane przez artystę rzeźbiarza János Marschalkó.

► **Miszkolc** Miszkolc to trzecie co do wielkości miasto Węgier, położone w północno-wschodniej części Węgier u podnóży Gór Bukowych przy ujściu rzeki Szinva.

Od X wieku został zbudowany przez Węgrów w tej miejscowości gród, jednakże w 1241 roku został kompletnie zniszczony przez Mongołów. Od XV wieku Miszkolc był miastem królewskim. W latach 1596–1686 znajdował się pod panowaniem imperium tureckiego.

W mieście warto odwiedzić między innymi muzeum, ruiny gotyckiej twierdzy, kościoły gotyckie i barokowe. Miszkolc jest też uzdrowiskiem ze źródłami mineralnymi (słynne kąpieliska jaskiniowe w dzielnicy Miskolctapolca).

► **Synagoga w Miszkolcu** została zaprojektowana przez Ludwiga Förstera oraz zbudowana w latach 1856-1862 w stylu neoromańskim. Fasada zlokalizowana przy ulicy Kazinczy ma wielkie okrągłe okno witrażowe i wąskie gotyckie okna. Synagoga w Miszkolcu posiadała trzy nawy boczne. Malowidła naścienne są charakterystyczne dla dekoracji wschodnich.

► **Pecz** to piąte co do wielkości miasto Węgier, położone w południowej części kraju, na południe od gór Mecsek, na zachód od Dunaju. Za czasów rzymskich miasto nosiło nazwę Sopianae. Od 1009 mieści się w Peczu siedziba biskupstwa.

Warto w Peczu odwiedzić liczne muzea, między innymi porcelany (fabryka Zsolnay), katakumby wczesnochrześcijańskie pochodzące z. IV wieku, katedrę z kryptą. kaplicę szpitalną Św. Jana Nepomucena, a także najstarszy uniwersytet na Węgrzech (ufundowany w 1367 r. przez Ludwika Węgierskiego), pierwsza węgierska biblioteka publiczna (XVII w.), teatr narodowy, ogród zoologiczny, wieża telewizyjna. Do niedawna Pecz był ważnym ośrodkiem przemysłu górniczego. Dziś pełni rolę ważnego ośrodka akademickiego i usługowego. Cmentarz wczesnochrześcijański w Peczu został zapisany na liście światowego dziedzictwa UNESCO w 2000 r.

► **Hollókő** to wieś w komitacie Nógrád na Węgrzech, która obecnie pełni funkcję skansenu. W Hollókő znajdują się także ruiny zamku pochodzącego z przełomu XV i XVI wieku. W 1987 r. miejscowość ta została zapisana na listę światowego dziedzictwa UNESCO.

► **Pannonhalma** to urocze miasto położone na północnym zachodzie Węgier na Małej Nizinie Węgierskiej. W mieście tym znajduje się opactwo benedyktyńskie z wspaniałym klasztorem

ufundowany, przez księcia Gejzę w X wieku, poświęcony za panowania Stefana I w 1001 r. W latach 1377-1379 opatem w klasztorze był książę gniewkowski Władysław Biały, będący przez jakiś czas pretendentem do polskiej korony. W klasztorze znajduje się kielich Macieja Korwina, a w archiwum przechowuje się najstarszy zabytek piśmiennictwa węgierskiego (akt erekcyjny opactwa w Tihany z 1055 r.).

Opactwo w Pannonhalmie wraz z otoczeniem zostało zapisane na listę światowego dziedzictwa UNESCO w 1996 r.

► **Jezioro BALATON** Jezioro Błotne leży na Węgrzech i jest zarówno największym jeziorem Węgier jak i Europy Środkowej. Balaton leży w rowie tektonicznym powstałym pod koniec plejstocenu u podnóży Lasu Bakońskiego. Jezioro jest stosunkowo płytkie, największa głębokość wynosi 11m. Większość wody wpływa do niego przez rzekę Zala. Woda odpływa przez śluzę na kanale Sió, uchodzącym do Dunaju.

Obecnie Balaton jest centrum turystyki i rekreacji na Węgrzech. Sezon turystyczny trwa tu od czerwca do końca sierpnia. Jezioro to często nazywane jest "węgierskim morzem". Na zachodnim krańcu Balatonu znajduje się rezerwat Kis-Balaton, który jest miejscem gniazdowania rzadkich ptaków bagiennych.

► **Jezioro Nezyderskie** to jezioro bezodpływowe leżące na granicy Austrii i Węgier u podnóża gór Litawskich. Jezioro Nezyderskie jest pozostałością lodowca dunajskiego. Do jeziora wpada niewielka rzeka Wulka. Jezioro dziel się na trzy części, północną zwaną Zatoką Nezyderską, węższą środkową Illmitzer Seeenge oraz południową Silbersee, która jest najbardziej porośnięta trzciną.

► **Hortobágy** to kraina na Węgrzech, na terenie Wielkiej Niziny Węgierskiej. Obszar ten położony jest między Debreczynem i środkową Cisą. Jest to słony step o powierzchni ok. 52 tys. ha. Ciekawostką jest to że na tej ogromnej łące porośniętej trawą można zaobserwować zjawiska fatamorgany.

► **Park Narodowy Aggtelek** to leżący północnej części Węgier przy granicy ze Słowacją zespół jaskiń krasowych powstałych w wapieniach trasowych. Park przyjął nazwę miejscowości Aggtelek w której znajduje się sanatorium i sala koncertowa.

► **Puszta** to rozległy bezleśny step na Wielkiej Nizinie Węgierskiej, w dorzeczu Cisy, dawniej porośnięty trawą, wykorzystywany jako pastwiska, dziś zajęty głównie pod uprawę rolną. [3]

► **Kraina wina**

Słynne tokaje robione są z winogron rosnących na wulkanicznych glebach. Słodki, biały i aromatyczny tokaj nazywany jest „winem królów" i „królem win". W jaskiniach o ścianach pokrytych pleśnią można skosztować różnych gatunków tego wyjątkowego trunku. Zabytkowy, pięknie położny Eger słynie z win czerwonych. Najlepsze powstają z gron wyrosłych na zboczach wapiennej góry Eged. Sztandarowe Egri Bikaver znane jest na całym świecie. Miasto ożywa w sierpniu, kiedy odbywa się stawny Szuret - Festiwal Winobrania.

► **Węgierskie uzdrowiska**

W ostatnich latach stają się coraz modniejsze. Kilkadziesiąt źródeł termalnych można spotkać na terenie całego kraju.

W Heviz jest unikalne w Europie, otoczone pięknym parkiem jeziorko termalne z zabytkowym, XIX-wiecznym zakładem kąpielowym. W Miszkolcu znajdziemy stawne Barlangfurdo w naturalnej jaskini oraz kilka zespołów basenów termalnych. Słynący z wina Eger ma także swoje kąpieliska Varosi i Tórók. W Budapeszcie sławne są taźnie w hotelu „Gellert", a w Debreczynie ogromne kąpielisko termalne nosi nazwę Nagyerdó, zaś w Hajduszoboszlo jest Szent lstvan Park z gorącą solanką skutecznie leczącą choroby reumatyczne.

„Węgry mają dobrze rozwiniętą sieć komunikacyjną. Kraj dysponuje stosunkowo gęstą siecią linii kolejowych, których ogólna długość wynosi 7,9 tys. km. Sieć kolejowa ma układ koncentryczny i zbiega się w Budapeszcie. Natomiast sieć drogowa liczy około 160 tys. Km dróg o nawierzchni utwardzonej. Aktualnie długość autostrad wynosi 530 km; prowadzą one, m. in. do Wiednia i nad Balaton. Ważną rolę komunikacyjną pełni Dunaj, a także Cisa. Budapeszt jest międzynarodowym węzłem komunikacji lotniczej (lotnisko Ferihegy). Linie lotnicze łączą Budapeszt z Szombathely, Pecsem, Miszkolcem, Debreczynem i Siofokiem.” [1]

Odległości drogowe:
Warszawa-Budapeszt ok. 700 km
Kraków-Budapeszt ok. 400 km
Katowice-Budapeszt ok. 400 km
Poznań-Budapeszt ok. 630 km

Budapeszt-Győr 123 km
Budapeszt-Eger 128 km
Budapeszt-Miskolc 179 km
Budapeszt-Siófok 106 km
Budapeszt-Pécs 198 km
Budapeszt-Szeged 171 km

Autostrady :
M-1 - Budapeszt – Győ - Mosonmagyarovar
M-3 - Budapeszt - Gyöngyös - Füzesabony – Polar – Nyiregyhaza - Debrecen
M-5 - Budapeszt - Kecskemét - Szeged
M-7 - Budapeszt - Balatonkeresztur - czesciowo w kierunku Nagykanizsa – NagykanizsaLetenye / granica z Chorwacja/

Autokary:
WARSZAWA - ŁÓDZ - CZĘSTOCHOWA - KATOWICE - KRAKÓW - BUDAPESZT
Orbis Transport, Inter Bus, Agencja turystyki Wikel
KRAKÓW – KATOWICE – BUDAPESZT - BALATON
Informacje: PKS Krakow ,tel.12/3931945
Letnia linia autokarowa: Warszawa – Kraków - Balaton, informacje Biuro SKARPA tel.12/4230222
Na trasie KRAKÓW-BUDAPESZT regularna węgierska linia www.volanbusz.hu
NA TRASIE RZESZÓW - MISKOLCTAPOLCA
Bezpośrednie połączenie z Rzeszowa do Miskolctapolca – miasta.

Rozkład pociągów z Polski:
Z Warszawy-pociąg dzienny Bem Euro City
Z Warszawy- pociąg nocny Galileo Galilei
Z Krakowa w okresie letnim-pociąg pospieszny "Cracovia" przez Koszyce, Miskolc nad BALATON do Keszthely/Hernad InteCity/ informacje:www.mav.hu,www.pkp.pl/

Połączenia lotnicze:
Regularne połączenia z Warszawy do Budapesztu obsługują linie lotnicze MALÉV (dwa razy dziennie) i LOT (dwa razy dziennie).
Od 1 maja 2004 tanie linie WIZZAIR maja swoja baze w Polsce, okresowo istnieja loty między Katowicami, Warszawa a Budapesztem . (informacje: www.wizzair.com) [5]

ROZDZIAŁ II – ANALIZA RYNKU TURYSTYCZNEGO WĘGIER
2.1. Liczba przyjazdów

Tab. 2. Liczba przyjazdów turystów

Kraj	Liczba przyjazdów turystów w tys.	
	2005	2006
Ogółem	**38 555**	**40 963**
Austria	5 600	6 088
Belgiam	137	149
Bośnia-Herzegowina	71	80
Bułgaria	1 019	986
Czechy	845	978
Dania	97	97
Wielka Brytania	405	361
Estonia	16	15
Finlandia	76	81
Francja	375	368
Grecja	123	124
Holandia	325	339
Chorwacja	1 195	1 307
Irlandia	53	52
Islandia	3	3
Polska	1 176	1 303
Łotwa	31	35
Litwa	57	68
Luxemburg	9	10
Macedonia	27	36
Mołdawia	88	90
Niemcy	3 199	3 222
Norwegia	65	68
Włochy	689	702
Rosja	91	108
Portugalia	38	43
Rumunia	7 445	8 651
Hiszpania	139	152
Szwajcaria	239	250
Szwecja	167	174
Serbia	3 229	3 315
Słowacja	7 322	7 968
Słowenia	729	731
Ukraina	2 387	1 874
USA	369	388
Kanada	78	85
Izreal	99	95
Japonia	108	100

Chiny	31	33
Korea Południowa	44	56
Australia	47	58
EU–15	11 431	11 961
EU–26	21 620	23 072
OECD	21 881	23 371
Europa	**37 649**	**40 008**
Asia	**344**	**348**
Afryka	**17**	**20**
Ameryka	**490**	**521**
Australia i Oceania	**54**	**66**

źródło: www.ksh.hu

2.2. Liczba pobytów i wydatki

Tab. 3a. Liczba i wydatki zagranicznych turystów na Węgrzech

Kraj	Podróżni 1dniowi				Podróżni kilkudniowi			
					Pobyt 1-3dni			
	Liczba os. w tys.	%	Wydatki w mln HUF	Wydatki/ os/dzień w tys. HUF	Liczba os. w tys.	Odsetekw %	Wydatki w million HUF	Wydatki/os/ dzień w tys. HUF
2006								
Austria	4 642	78.2	65 388	14.1	755	12.7	22 872	11.5
Wielka Brytania	53	14.6	539	10.2	157	43.6	14 480	27.6
Francja	138	37.6	859	6.2	87	23.6	8 515	29.8
Holandia	135	40.7	709	5.3	62	18.7	4 673	23.6
Chorwacja	1 070	89.3	6 019	5.6	97	8.1	1 799	7.1
Polska	737	65.5	4 333	5.9	195	17.3	5 577	10.8
Niemcy	1 043	33.8	7 008	6.7	615	19.9	34 766	18.8
Włochy	291	43.8	1 227	4.2	173	26.0	10 371	19.1
Rumunia	7 075	88.5	52 292	7.4	571	7.1	11 086	7.6
Szwajcaria	71	29.2	495	6.9	48	19.6	4 287	28.0
Szwecja	68	39.0	374	5.5	53	30.3	4 697	27.1
Serbia i Czarnogóra	2 867	92.1	24 744	8.6	194	6.2	3 006	6.3
Słowacja	6 562	88.9	49 630	7.6	709	9.6	6 402	3.9
Słowenia	568	98.5	7 145	12.6	7	1.3	201	11.8
Ukraina	1 544	87.9	19 373	12.6	157	9.0	3 328	8.5
USA	48	12.3	507	10.6	139	35.8	22 557	51.0
EU	15 161	70.1	140 711	9.3	3 164	14.6	145 809	16.5
Europa	28 931	77.4	248 411	8.6	4 414	11.8	181 610	15.0

Azja	61	17.6	1 018	16.6	124	35.4	15 129	40.7
Afryka	2	9.9	24	12.1	6	29.3	888	46.3
Ameryka	62	12.0	824	13.2	181	34.8	28 692	49.4
Australia	2	3.2	11	5.1	31	47.2	4 653	47.7
Całościowo	**29 059**	**75.8**	**250 288**	**8.6**	**4 757**	**12.4**	**230 972**	**17.6**
2007								
Austria	5 531	85.0	60 056	10.9	512	7.9	18 988	13.5
Wielka Brytania	71	20.6	564	8.0	138	40.2	14 490	31.5
Francja	142	41.7	693	4.9	82	24.1	7 802	30.1
Holandia	133	41.5	661	5.0	49	15.3	4 112	29.0
Chorwacja	1 065	95.1	7 606	7.1	48	4.3	1 158	10.4
Polska	924	71.4	2 942	3.2	183	14.1	6 733	13.4
Niemcy	1 021	33.4	5 685	5.6	547	17.9	37 500	22.8
Włochy	280	45.4	1 187	4.2	167	27.1	10 344	20.3
Rumunia	6 983	87.4	48 560	7.0	718	9.0	13 642	7.2
Szwajcaria	71	29.3	460	6.5	58	23.9	3 718	21.1
Szwecja	58	32.8	258	4.4	43	24.0	4 168	28.8
Serbia i Czarnogóra	2 619	89.5	30 931	11.8	258	8.8	3 997	6.4
Słowacja	7 227	92.6	30 193	4.2	514	6.6	4 007	3.4
Słowenia	483	97.2	6 639	13.8	12	2.5	316	11.6
Ukraina	1 263	88.9	23 306	18.5	109	7.7	3 298	12.8
USA	47	12.1	884	18.9	160	41.4	16 073	32.4
EU	16 866	74.3	112 369	6.7	2 638	11.6	140 193	18.7
Europa	30 608	79.7	229 931	7.5	3 987	10.4	175 578	16.0
Azja	74	19.8	4 321	58.7	141	38.1	13 926	33.1
Afryka	1	3.8	2	2.1	8	35.0	855	32.3
Ameryka	55	10.2	1 035	19.0	221	41.6	24 091	34.5
Australia	4	6.0	46	11.3	39	57.3	4 431	35.3
Całościowo	**30 741**	**78.1**	**235 336**	**7.7**	**4 397**	**11.2**	**218 880**	**17.9**

źródło: www.ksh.hu

Tab. 3b. Liczba i wydatki zagranicznych turystów na Węgrzech

Kraj	Kilku dniowe							
	Powyżej 4 nocy				Ogółem			
	Liczba os. w tys.	%	Wydatki w mln HUF	Wydatki/ os/dzień w tys. HUF	Liczba os. w tys.	%	Wydatki w mln HUF	Wydatki/ os/dzień w tys. HUF
2006								
Austria	539	9.1	44 793	6.7	1 293	21.8	67 665	7.8
Wielka	150	41.7	21 374	13.7	307	85.4	35 853	17.2

Brytania								
Francja	142	38.8	15 967	9.3	229	62.4	24 482	12.3
Holandia	135	40.6	14 889	8.9	197	59.3	19 562	10.4
Chorwacja	31	2.6	1 659	5.2	129	10.7	3 457	6.1
Polska	194	17.2	10 015	6.2	389	34.5	15 592	7.3
Niemcy	1 432	46.3	133 778	8.0	2 046	66.2	168 544	9.1
Włochy	201	30.3	19 591	10.0	374	56.2	29 962	12.0
Rumunia	352	4.4	13 793	2.8	923	11.5	24 879	3.9
Szwajcaria	125	51.1	13 207	9.3	173	70.8	17 494	11.1
Szwecja	53	30.7	7 465	13.2	106	61.0	12 162	16.5
Serbia i Czarnogóra	53	1.7	2 547	3.6	247	7.9	5 553	4.7
Słowacja	109	1.5	3 837	4.3	818	11.1	10 240	4.0
Słowenia	1	0.2	84	7.9	9	1.5	285	10.3
Ukraina	55	3.1	2 912	3.8	212	12.1	6 240	5.4
USA	201	51.9	47 351	12.4	340	87.7	69 908	16.4
EU	3 304	15.3	312 852	8.5	6 469	29.9	458 661	10.0
Europa	4 016	10.7	365 496	7.9	8 431	22.6	547 106	9.4
Azja	165	47.1	43 241	9.0	289	82.4	58 369	11.2
Afryka	12	60.9	3 574	8.5	18	90.1	4 462	10.2
Ameryka	277	53.2	69 899	12.5	459	88.0	98 591	15.9
Australia	33	49.6	7 064	15.0	64	96.8	11 717	20.6
Całościowo	**4 503**	**11.8**	**489 275**	**8.5**	**9 259**	**24.2**	**720 247**	**10.2**
2007								
Austria	467	7.2	37 089	7.6	979	15.0	56 077	8.9
Wielka Brytania	134	39.1	20 299	13.2	272	79.4	34 789	17.4
Francja	116	34.1	14 728	11.2	199	58.3	22 529	14.3
Holandia	139	43.2	15 599	8.6	188	58.5	19 711	10.1
Chorwacja	7	0.6	323	6.5	54	4.9	1 481	9.2
Polska	186	14.4	10 110	6.6	369	28.6	16 843	8.3
Niemcy	1 491	48.7	145 873	8.1	2 038	66.6	183 372	9.3
Włochy	169	27.5	15 272	9.6	337	54.6	25 616	12.2
Rumunia	290	3.6	15 830	4.2	1 008	12.6	29 471	5.2
Szwajcaria	113	46.8	12 477	9.7	171	70.7	16 195	11.1
Szwecja	77	43.2	9 570	10.0	119	67.2	13 739	12.5
Serbia i Czarnogóra	51	1.7	1 257	3.6	308	10.5	5 253	5.4
Słowacja	64	0.8	2 385	5.0	577	7.4	6 392	3.8
Słowenia	2	0.3	175	16.3	14	2.8	492	12.9
Ukraina	49	3.4	3 896	6.0	157	11.1	7 194	7.9
USA	180	46.5	36 247	12.5	340	87.9	52 320	15.4
EU	3 189	14.1	315 150	8.8	0	0.0	0	0.0
Europa	3 789	9.9	366 235	8.4	7 776	20.3	541 813	9.9
Azja	157	42.1	43 102	8.1	298	80.2	57 027	10.0

Afryka	13	61.2	4 736	16.5	21	96.2	5 591	17.9
Ameryka	257	48.2	56 091	11.7	478	89.8	80 183	14.6
Australia	25	36.7	6 605	16.1	64	94.0	11 036	20.6
Całościowo	**4 241**	**10.8**	**476 770**	**8.7**	**8 638**	**21.9**	**695 650**	**10.4**

źródło: www.ksh.hu

Tab. 3c. Liczba i wydatki zagranicznych turystów na Węgrzech

Kraj	Turyści ogółem			
	Liczba os. w mln	%	Wydatki mln HUF	Wydatki/os/ dzień w tys. HUF
2006				
Austria	5 936	100.0	133 053	10.0
United Kingdom	360	100.0	36 393	17.0
France	367	100.0	25 341	11.9
Netherlands	332	100.0	20 271	10.1
Croatia	1 199	100.0	9 477	5.8
Poland	1 125	100.0	19 925	7.0
Germany	3 090	100.0	175 552	8.9
Italy	664	100.0	31 188	11.2
Romania	7 998	100.0	77 171	5.8
Switzerland	244	100.0	17 989	10.9
Sweden	174	100.0	12 536	15.6
Serbia and Montenegro	3 114	100.0	30 297	7.5
Slovakia	7 380	100.0	59 869	6.6
Slovenia	576	100.0	7 430	12.5
Ukraine	1 756	100.0	25 613	9.5
USA	388	100.0	70 415	16.4
EU	21 630	100.0	599 372	9.8
Europe	37 362	100.0	795 517	9.1
Asia	350	100.0	59 388	11.3
Africa	20	100.0	4 486	10.2
America	521	100.0	99 416	15.9
Australia	66	100.0	11 728	20.5
Całościowo	**38 318**	100.0	**970 535**	**9.7**
2007				
Austria	6 510	100.0	116 134	9.8
Wielka Brytania	343	100.0	35 353	17.1
Francja	341	100.0	23 222	13.5
Holandia	321	100.0	20 372	9.8
Chorwacja	1 119	100.0	9 087	7.4
Polska	1 293	100.0	19 786	6.7
Niemcy	3 059	100.0	189 057	9.1

Włochy	617	100.0	26 803	11.3
Rumunia	7 990	100.0	78 032	6.2
Szwajcaria	242	100.0	16 655	10.9
Szwecja	178	100.0	13 996	12.1
Serbia i Czarnogóra	2 927	100.0	36 184	10.1
Słowacja	7 805	100.0	36 586	4.1
Słowenia	496	100.0	7 131	13.7
Ukraine	1 420	100.0	30 499	14.0
USA	387	100.0	53 204	15.4
EU	22 693	100.0	567 713	9.4
Europa	38 385	100.0	771 744	9.0
Azja	372	100.0	61 348	10.6
Afryka	22	100.0	5 592	17.8
Ameryka	533	100.0	81 218	14.7
Australia	68	100.0	11 083	20.5
Całościowo	**39 379**	100.0	**930 985**	**9.5**

źródło: www.ksh.hu

2.3. Motywacje

Tab. 4a. Liczba zagranicznych turystów zależności od celu podróży

Rok	Liczba turystów w tys.							
	Turystyka wypoczynkowa			Turystyka Biznesowa		Turystyka motywacyjna ogółem	Nauka	Zakupy
	Ogółem	Odwiedziny znajomych, rodziny	Spa, uzdrowiska	Ogółem	Konferencje kongresy			
2004	11 128	3 834	1 606	1 569	337	12 697	280	7 290
2005	10 982	4 150	1 569	1 740	418	12 722	237	6 699
2006	10 709	3 855	1 472	1 710	256	12 419	293	6 980
2007	10 468	2 173	920	1 624	193	12 092	291	7 367

źródło: www.ksh.hu

Tab. 4b. Liczba zagranicznych turystów zależności od celu podróży

Rok	Liczba turystów w tys.				Wydatki turystów w mln HUF		
	Praca	Transyt	Inne	Ogółem	Turystyka wypoczynkowa		
					Ogółem	Odwiedziny znajomych, rodziny	Spa, uzdrowiska
2004	896	11 907	864	**33 934**	492 769	86 134	88 344
2005	2 653	12 924	938	**36 173**	497 833	106 190	77 661
2006	2 522	14 694	1 410	**38 318**	529 489	102 094	77 432
2007	2 646	14 832	2 151	**39 379**	496 954	94 321	82 693

źródło: www.ksh.hu

Tab. 4c. Liczba zagranicznych turystów zależności od celu podróży

Rok	Wydatki turystów								
	Turystyka biznesowa		Turystyka motywacyjna ogółem	Nauka	Zakupy	Praca	Transyt	Inne	Ogółem
	Ogółem	Konferencje, kongres							
2004	104 598	23 982	597 366	9 516	135 808	17 715	46 819	14 576	**821 800**
2005	138 163	105 305	635 996	18 697	113 388	39 286	40 401	16 520	**864 288**
2006	148 252	23 640	677 741	30 144	107 083	63 953	53 295	38 318	**970 535**
2007	142 354	19 266	639 308	28 591	111 085	66 658	53 699	31 644	**930 985**

źródło: www.ksh.hu

Poniżej przedstawiam na wykresie kołowym procentowy podział na wydatki w zależności od celu podróży zagranicznych turystów.

Wykres 2. Podział wydatków turystów zagranicznych w zależności od celu przyjazdu.

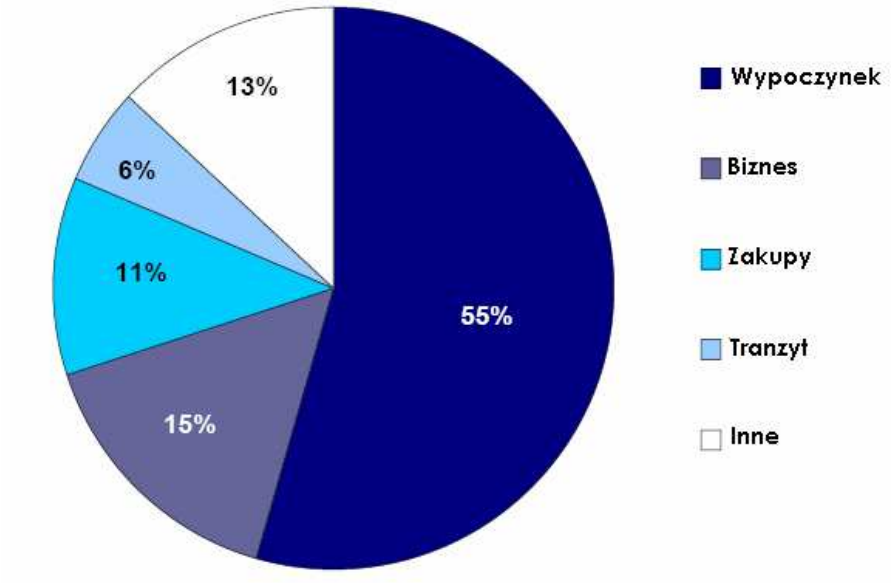

źródło: www.gkm.gov.hu

Dane zgromadzone w celu ocenienia wymagań turystów krajowych jak i zagranicznych pokazują, że liczba turystów spoza Węgier- jako wynik 11,2% wzrostu ilości wycieczek jednodniowych i 7,8% spadku ilości turystów przebywających na Węgrzech 2 lub więcej dni- wzrosła o 5,9% osiągając 38,3mln osób. Ogólnie liczba turystów przybywających w danym celu spadła o 2,6% (do 12,4%). Wydatki turystów zagranicznych na Węgrzech wyniosły 958mln forintów, z czego turyści wydali 670mln biorąc pod uwagę wzrost 12,7 i 8%. Wydatki na jedną osobę wzrosły o 11%, osiągając 54000 HUF jako rezultat spadku liczby turystów przyjeżdżających w określonym celu i wzrostu ogólnych wydatków. 55% wydatków turystów zagranicznych przeznaczone było na wypoczynek, a 11% na zakupy. Wydatki turystów przybywających w celach wypoczynkowych w 2006 roku wzrosły o 4,8%, podczas gdy tych przybywających w celach biznesowych- o 12%. Wydatki turystów przyjeżdżających na wycieczki jednodniowe, z zamiarem wykonania zakupów, wzrosły o 4,4% w porównaniu do roku 2005. turyści zagraniczni wydali 35% z ich totalnych wydatków na zakwaterowanie w sektorze publicznym i 7% na zakwaterowanie w uzdrowiskach.

2.4. Regiony

Mapa 3. Węgier – podział na regiony.

źródło: www.wikipedia.pl

Tab. 5a. Liczba turystów odwiedzających regiony węgierskie w %

Kraj	Budapeszt	Środkowa Kraina Naddunajska	Płn.Wielka Nizina Węgierska	Zachodnia Kraina Zadunajska	Północne Węgry
2006					
Austria	9.7	0.8	1.0	63.6	1.8
Wielka Brytania	85.6	2.5	2.4	0.8	3.7
Francja	72.2	3.4	1.1	10.1	4.7
Holandia	43.2	3.0	1.5	17.9	5.9
Chorwacja	38.5	4.8	1.6	14.3	4.6
Polska	26.1	1.0	20.2	8.5	18.0
Niemcy	25.3	2.5	1.2	25.7	4.3
Włochy	57.1	2.4	1.6	14.5	2.9
Rumunia	31.0	6.4	13.6	16.1	6.3
Szwajcaria	43.0	2.6	2.1	27.6	2.8
Szwecja	71.9	3.0	1.6	3.9	4.5
Serbia i Czarnogóra	29.1	2.0	1.4	15.3	1.8
Słowacja	16.2	1.3	2.7	23.1	8.1
Słowenia	17.2	0.0	0.0	36.8	0.5
Ukraina	25.1	3.6	53.3	7.1	5.2
USA	88.0	3.1	2.3	2.4	3.6
EU	33.0	2.0	2.6	27.3	5.0

Europa	33.5	2.6	5.1	24.7	4.8
Azja	86.9	1.8	3.2	7.2	1.5
Afryka	85.7	8.8	4.8	0.3	1.1
Ameryka	86.4	3.9	3.5	4.1	3.9
Australia	86.6	7.3	1.0	2.2	2.0
Całościowo	**38.3**	**2.7**	**4.9**	**22.9**	**4.6**
2007					
Austria	9.0	0.7	1.0	64.0	0.9
Wielka Brytania	82.7	2.5	3.3	1.9	1.3
Francja	76.9	2.1	1.5	10.1	3.6
Holandia	44.2	2.8	2.2	17.8	4.9
Chorwacja	22.1	3.1	0.0	18.2	3.0
Polska	32.2	1.4	24.9	9.4	17.4
Niemcy	23.0	1.8	1.4	31.8	2.9
Włochy	61.1	0.7	2.1	15.3	0.7
Rumunia	23.5	8.5	22.1	18.8	3.5
Szwajcaria	39.0	3.2	0.6	16.8	2.5
Szwecja	73.5	2.3	2.9	7.2	2.9
Serbia i Czarnogóra	28.0	1.4	0.8	10.5	1.9
Słowacja	13.9	0.7	1.3	24.8	8.1
Słowenia	18.4	0.0	0.0	73.2	4.6
Ukraina	32.4	2.4	44.2	5.6	4.9
USA	87.0	3.7	2.2	5.5	1.8
EU	34.4	1.5	3.0	28.3	4.0
Europa	33.5	2.5	6.2	25.2	3.7
Azja	84.9	2.7	3.1	5.5	1.6
Afryka	76.0	5.4	4.3	2.4	1.6
Ameryka	86.6	3.9	1.8	5.2	2.0
Australia	89.9	4.4	2.5	0.5	1.7
Całościowo	**38.7**	**2.6**	**5.8**	**23.2**	**3.5**

źródło: www.ksh.hu

Tab. 5b. Liczba turystów odwiedzających regiony węgierskie w %

Kraj	Balaton	Cisa	Środkowa Kraina Zadunajska	Płd.Wielka Nizina Węgierska	Płd. Kraina Zadunajska
2006					
Austria	15.4	0.5	7.8	1.6	3.7
Wielka Brytania	5.3	0.6	4.5	3.0	2.1
Francja	7.9	1.7	7.1	6.1	5.8
Holandia	25.6	2.6	7.7	3.7	10.3

Chorwacja	10.4	0.3	1.7	11.4	20.2
Polska	11.5	6.1	8.1	2.7	2.6
Niemcy	27.6	1.4	8.4	2.8	10.9
Włochy	14.1	1.4	5.9	2.8	3.3
Rumunia	4.9	2.6	7.5	11.2	2.7
Szwajcaria	20.7	0.8	11.8	6.4	10.8
Szwecja	6.7	0.2	6.3	5.9	4.2
Serbia i Czarnogóra	5.7	0.5	2.9	40.0	2.6
Słowacja	9.5	1.4	36.9	2.3	1.0
Słowenai	26.6	5.1	0.0	7.1	6.7
Ukraina	2.4	1.3	2.0	0.3	1.4
USA	11.1	0.3	6.9	3.4	5.2
EU	17.3	1.4	11.2	2.8	5.9
Europa	14.9	1.5	10.0	5.1	5.6
Azja	1.0	0.3	2.7	2.2	1.1
Afryka	0.4	0.0	1.1	5.6	0.8
Ameryka	10.5	0.5	7.7	3.7	4.5
Australia	7.7	0.0	4.1	3.8	3.0
Całościowo	**14.2**	**1.4**	**9.6**	**4.9**	**5.4**
2007					
Austria	15.4	0.6	3.1	1.8	7.1
Wielka Brytania	5.3	1.3	1.9	2.5	1.5
Francja	8.1	0.4	3.2	2.1	2.2
Holandia	24.0	1.7	5.4	3.8	14.7
Chorwacja	14.2	0.0	3.8	13.4	29.1
Polska	9.7	2.4	2.6	3.4	2.0
Niemcy	28.6	1.7	4.4	1.9	14.9
Włochy	15.8	0.3	4.7	2.9	1.8
Rumunia	6.2	2.3	8.7	5.7	3.0
Szwajcaria	32.4	2.4	5.0	4.9	19.2
Szwecja	17.1	0.8	2.1	3.9	2.9
Serbia i Czarnogóra	8.2	1.5	3.3	42.2	2.6
Słowacja	5.8	1.2	42.5	2.0	1.8
Słowenia	2.4	0.0	0.0	0.0	1.4
Ukraina	3.5	3.9	3.5	0.4	3.1
USA	5.5	0.0	3.2	2.6	1.9
EU	17.6	1.2	8.3	2.3	7.9
Europa	15.3	1.4	7.8	4.6	7.2
Azja	1.8	0.0	4.0	1.9	2.2
Afryka	3.6	0.0	8.4	2.6	4.6
Ameryka	5.5	0.2	3.6	3.0	2.2
Australia	6.6	0.0	1.7	1.7	2.0

Całościowo	**14.2**	**1.3**	**7.4**	**4.4**	**6.7**

źródło: www.ksh.hu

2.5. Udogodnienia

Tab. 6a. Wydatki zagranicznych turystów.

Grupa udogodnień	Ogółem (mln HUF)	%			
		Zakwaterowanie w restaurancjach	Transport	Paliwo	Jedzenie, napoje
1dniowe					
2004	192 269	8.6	0.9	8.4	25.1
2005	197 734	9.5	2.3	6.9	25.3
2006	250 288	10.4	1.7	5.3	25.1
2007	235 336	9.7	1.0	5.6	18.4
kilkudniowe					
2004	629 531	44.1	4.7	4.6	6.8
2005	666 555	41.1	8.9	3.3	6.1
2006	720 247	43.8	12.6	2.9	7.6
2007	695 650	45.2	11.9	2.8	7.5
ogółem					
2004	821 800	35.8	3.8	5.5	11.1
2005	864 288	33.9	7.4	4.1	10.5
2006	970 535	35.2	9.8	3.5	12.1
2007	930 985	36.2	9.1	3.5	10.2

źródło: www.ksh.hu

Tab. 6b. Wydatki zagranicznych turystów.

Grupa udogodnień	%				
	Zakupy, pamiątki	Spa, leczenie uzdrowiskowe	Kultura, sport	Inne	Ogółem
1 dniowe					
2004	40.3	4.4	2.0	10.3	100.0
2005	31.8	8.8	2.5	12.9	100.0
2006	30.7	10.3	1.3	15.3	100.0
2007	32.8	9.4	1.0	22.1	100.0
kilkudniowe					
2004	14.1	4.9	8.6	12.2	100.0
2005	13.7	4.1	9.2	13.6	100.0
2006	12.5	6.0	6.0	8.6	100.0

2007	12.5	6.5	6.4	7.2	100.0
ogółem					
2004	20.2	4.8	7.1	11.7	100.0
2005	17.9	5.2	7.6	13.5	100.0
2006	17.2	7.1	4.8	10.3	100.0
2007	17.7	7.2	5.1	11.0	100.0

źródło: www.ksh.hu

Wykres 3. Wydatki turystów zagranicznych zależnie od grupy udogodnień

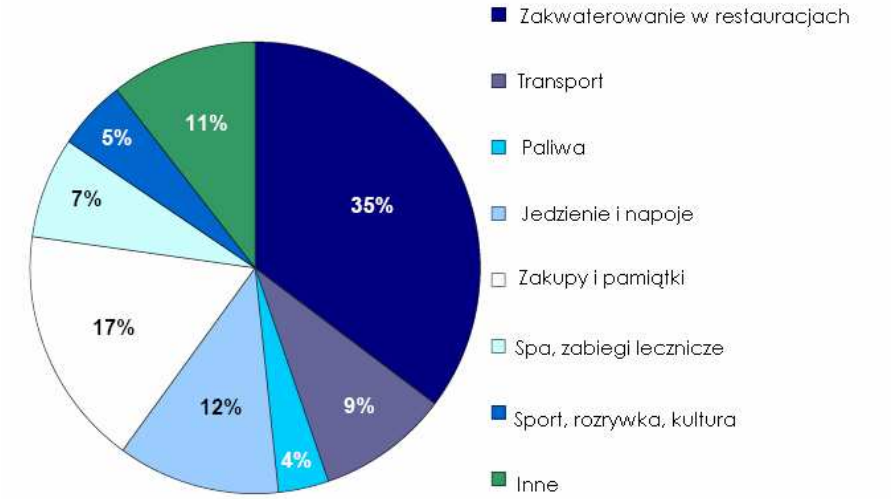

źródło: ww.gkm.gov.hu

W grudniu 2006 roku- po 7-miesięcznym spadku- liczba turystów zakwaterowanych w sektorze publicznym wzrosła ponownie, jako rezultat dynamicznego rozwoju turystyki krajowej. Liczba turystów zagranicznych nadal malała. Dla stycznia 2007 dane o zakwaterowaniu w 5-, 4- i 3-gwiazdkowych hotelach spadła o 0,4% w porównaniu do odpowiadającego miesiąca w roku poprzednim. W lutym odnotowano wzrost o 5,5%. W tym czasie wydatki na zakwaterowanie wzrosły: do 8,7% w styczniu. [9]

2.6. Zakwaterowanie

Wykres 1. Rodzaje zakwaterowania turystów zagranicznych

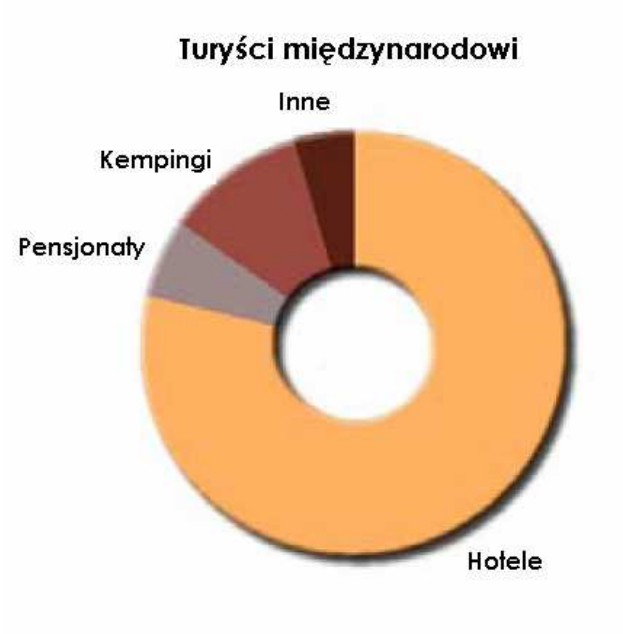

źródło:www.ksh.hu

Wykres 2. Rodzaje zakwaterowań turystów krajowych

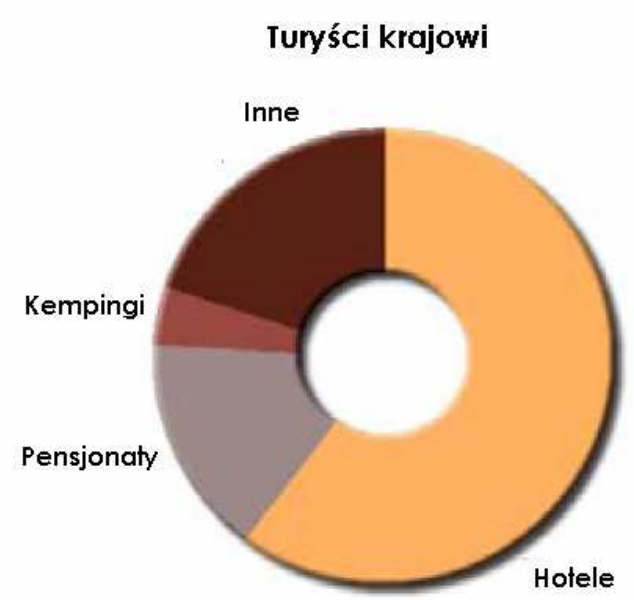

źródło: www.ksh.hu

2.7. Podróże Węgrów

Tab. 7a. Wydatki Węgrów w podróżach zagranicznych.

Rok	Liczba w tys.	Długość pobytu w tys. dni	wydatki (mln HUF)	Liczba w tys.	Długość pobytu w tys. dni
	1dniowe			2 lub wiecej dni	
2004	9 462	9 462	84 705	7 395	52 188
2005	10 765	10 765	115 337	6 993	49 422
2006	10 589	10 589	78 429	6 007	50 271

źródło: www.ksh.hu

Tab. 7b. Wydatki Węgrów w podróżach zagranicznych.

Rok	Średnia długość pobuty (dni)	Wydatki (mln HUF)	Liczba (tys.)	Liczba pobytu (tys. dni)	Średnia długość pobuty (dni)	Wydatki (mln HUF)
	2 lub więcej dni		ogółem			
2004	7.1	421 921	16 858	61 650	3.7	506 626
2005	7.1	373 800	17 758	60 187	3.4	489 137
2006	8.4	402 460	16 597	60 861	3.7	480 890

źródło: www.ksh.hu

Liczba Węgrów wyjeżdżających za granicę spadła o 6,5% w 2006 roku, a ich wydatki zmniejszyły się o 4% (w HUF) i o 10,8% (w EUR). [9]

2.8. Krajowe podróże

Liczba turystów krajowych w 2006 roku w zakwaterowaniu w hotelach wzrosła o 9,5%, w ten sposób udział hoteli w turystyce krajowej wzrósł do 61%. [9]

Tab. 8. Krajowe podróże z noclegiem

Rok	Podróże aktywne	Ogółem	Czas trwania	Średnia długość pobytu	Wydatki ogółem	Dzienne wydatki na os.
	%	tys.	tys. dni	dni	mln HUF	HUF
2–4 dniowe						
2004	29.4	4.8	13 998	41 392	99 562	2 405
2005	31.4	5.5	17 306	50 452	124 833	2 474
2006	34.2	5.9	20 156	58 053	155 767	2 683
2007	33.3	5.9	19 641	57 774	169 981	2 942

5 i więcej dniowe						
2004	23.3	2.3	5 320	42 208	111 419	2 640
2005	23.8	2.4	5 788	45 371	122 141	2 692
2006	24.3	2.5	6 067	45 384	133 920	2 951
2007	23.9	2.7	6 385	47 819	151 578	3 170
ogółem						
2004	39.9	4.9	19 318	83 600	210 980	2 524
2005	41.2	5.6	23 094	95 823	246 974	2 577
2006	43.5	6.1	26 222	103 437	289 687	2 801
2007	42.2	6.2	26 027	105 593	321 559	3 04

źródło: www.ksh.hu

W przeciwieństwie do turystyki międzynarodowej liczba turystów krajowych w poszczególnych kwartałach była wyższa w porównaniu do poprzedniego roku. roczny poziom turystyki krajowej wzrósł o 2,8%, podczas gdy liczba przyjazdów wzrosła o 3%, przez co krajowy sektor publiczny zanotował kolejny rekord w turystyce krajowej. Wzrost ten można przypisać dynamicznym zmianom w uzdrowiskach, jak i polepszeniu warunków w hotelach. Wzrost liczby turystów krajowych był bardzo duży, osiągnięto przez to 10 mld HUF dzięki pieniądzom wydanym w sektorze prywatnym, jak i publicznym. W roku 2006 całkowita liczba zakwaterowania całodobowego zmniejszyła się o 3,5% i osiągnęła 19 mln ludzi. W hotelach sytuacja przedstawiała się nieco inaczej, bowiem tam liczba zakwaterowania zmniejszyła się o 1,5%. Ta kategoria zakwaterowania (turyści krajowi) dała 70% zysków z turystyki. [9]

2.9. Przychody z turystyki

Tab.9a. Przychody turystyki z zakwaterowania

Rok	Przychody z zakwaterowania, million HUF			Przychody z zakwaterowania na jedną noc, HUF		
	Zagraniczne	Krajowe	Ogółem	Zagraniczne	Krajowe	Ogółem
2001	66 442	20 108	86 550	6 099	2 593	4 641
2002	64 701	22 879	87 580	6 245	2 828	4 747
2003	62 968	25 821	88 788	6 272	3 013	4 771
2004	69 486	29 757	99 243	6 613	3 546	5 251
2005	75 763	38 258	114 021	7 029	4 271	5 777
2006	87 775	44 034	131 809	8 737	4 584	6 707
2007	89 321	49 244	138 565	8 889	5 020	6 978

źródło: www.ksh.hu

Tab. 9b. Przychody turystyki z zakwaterowania

Year	Opłata za kwatery/dzień/pokoju, HUF	
	publiczne zakwaterowanie	w hotelach
2001	-----	-----
2002	-----	-----
2003	3 528	4 769
2004	4 216	5 507
2005	4 716	6 223
2006	5 377	7 076
2007	5 698	7 411

źródło: www.ksh.hu

Wykres 3. Dochody z turystyki I wydatki zagraniczne Węgrów

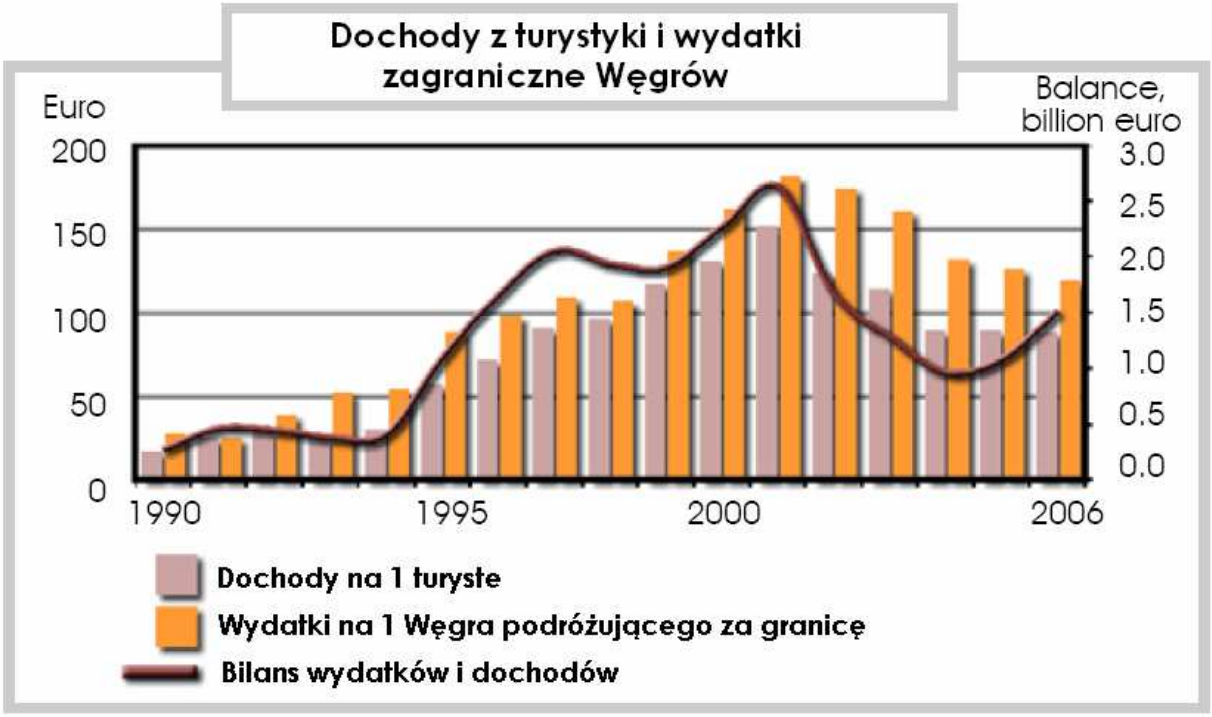

źrodło: www.ksh.hu

Dochód z turystyki w 2006 roku wzrósł o 39% (422mln EUR) w porównaniu do roku 2005, osiągając 1057mln EUR. [9]

2.10. Hotele

Do najpopularniejszych hoteli na Węgrzech zaliczyć można:

1. Hotele w Budapeszcie:
Hotel Charles***
Hotel Gellert****
Sofitel Budapest*****
Mercure Budapest Korona ****
Hotel Atlas***
Hotel Central Basilica***
Agape Guesthouse**
Novotel Danube Hotel****
Hotel Atrium****
Mercure City Center****

2. Hotele w Heviz:
Naturmed Hotel Carbona ****
Rogner Hotel Spa Lotus Therme*****
Hotel Napsugar ***

3. Hotele w Sopron:
Danubius Hotel Lover ****
Best Western Hotel **** Panonia

4. Hotele w Győr:
Hotel Kalvaria ****
Ibis Hotel *** Győr

5. Hotele w Bukfurdo:
Hunguest Hotel Repce Gold ****
Hotel Piroska ***

6. Hotele w Zalakaros:
Hotel Karos Spa ****
MenDan Thermal Hotel **** Aqualand
Hotel Venus ***

7. Hotele w pobliżu Balaton:
Ramada Hotel ****
Hotel Helikon ***
Hotel Margareta ***

W 2006 roku liczba noclegów wzrosła jedynie w 4-gwiazdkowych i dobrze wyposażonych hotelach. Największy spadek odnotowano na campingach i w apartamentach. Liczba międzynarodowych turystów wzrosła tylko w schroniskach dla młodzieży i w domkach. Liczba turystów wynajmujących hotele uzdrowiskowe zmniejszyła się o 3,2% przy wzroście ilości turystów krajowych o 7,7%. Ten typ zakwaterowania wyniósł 13,8% pośród wszystkich typów, co jest wartością taką, jak w roku 2005. rozwój placówek o wyższej jakości świadczonych usług kontynuowano tylko w 3 ÷ 5-gwiazdkowych hotelach (1,5-20%) oraz na campingach (7,6%).

Tab. 10. Rodzaje zakwaterowań

Rodzaj zakwaterowania	Ilość	Liczba łóżek	Liczba przyjeżdżających turystów [tys.]	Liczba noclegów [tys.]
Hotele: 5 gwiazdek 4 gwiazdki 3 gwiazdki 2 gwiazdki 1 gwiazdka	837 18 129 449 178 63	116 223 8 017 31 658 52 805 17 160 6 583	5 134 5 84 1 925 2 164 352 109	13 701 1 367 5 068 5 859 1 008 399
Pensjonaty	1 195	42 539	883	2 107
Hostele	245	26 787	307	760
Schroniska	133	21 245	251	696
Bungalowy	392	22 459	294	932
Kempingi	254	86 031	314	1 456
RAZEM	**3 056**	**315 284**	**7 183**	**19 652**

źródło: www.ksh.hu

2.11. Promocja

Na mocy podpisanego w dniu 4 kwietnia 2002 r protokołu o współpracy pomiędzy Ministerstwem Rozwoju Regionalnego Czech, Ministerstwem Spraw Gospodarczych Węgier, Ministerstwem Gospodarki Polski i Ministerstwem Gospodarki Słowacji stworzone zostały podstawy do współdziałania państw Grupy Wyszehradzkiej w sferze współtworzenia i promocji wspólnego dla tych państw produktu turystycznego. Bezpośrednimi wykonawcami tych postanowień są Narodowe Organizacje Turystyczne wszystkich 4 państw. Wszystkie wspólne działania firmowane były sloganem promocyjnym: „European Quartet – One Melody".

Oprócz tego utworzono International Visegard Fund - organizację międzynarodową ustanowioną przez rządy krajów Grupy Wyszehradzkiej/V-4 (Czechy, Polska, Słowacja, Węgry) w dniu 9 czerwca 2000 roku. Celem tego Funduszu jest promocja w zakresie rozwoju współpracy pomiędzy krajami V-4 poprzez: realizację wspólnych projektów w obrębie kultury, nauki i edukacji, wymianę młodzieżową, wspólpracę przygraniczną oraz promocję turystyczną regionu.

Budżet Funduszu, który w roku 2007 wynosi 5 milionów EUR, składa się z różnych wkładów wniesionych przez państwa członkowskie. Zebrane środki są przeznaczane na wsparcie finansowe w ramach trzech programów grantów oraz szeregu programów stypendialnych. Beneficjentami programów IVF są przede wszystkim organizacje pozarządowe, urzędy miast i samorządy lokalne i regionalne, instytuty, szkoły i wyższe uczelnie, studenci i artyści. [7]

ROZDZIAŁ III – ZNACZENIE RYNKU TURYSTYCZNEGO WĘGRY DLA POLSKI

Oferty polskich firm znajdują się w katalogach 120 węgierskich biur podróży. Należy zaznaczyć, że cieszy się dużym powodzeniem, ponieważ w roku 2006 liczba turystów z Węgier wzrosła o 8% w porównaniu do roku poprzedniego (2005).

Największy wzrost odnotowano w Małopolsce (głównie Kraków), nad morzem, a także na Dolnym Śląsku. Najmniej natomiast odwiedzających turystów odnotowano w województwie lubelskim. Przyjeżdżający turyści nie mieli na cely tylko i wyłącznie zwiedzania naszego kraju- bardzo popularne stały się bowiem przyjazdy połączone z korzystaniem z usług spa, Welles czy też źródeł leczniczych. Najwięcej turystów odwiedziło Dolny Śląsk. Głównym celem przyjazdu Węgrów był tranzyt, w następnej kolejności sprawy zawodowe bądź też służbowe, dość dużym zainteresowaniem cieszyła się również sama turystyka i zwiedzanie Polski. Mniejsza ilość turystów przyjechala w celu odwiedzenia rodziny czy też znajomych, a najmniejszą popularnością cieszyły się zakupy.

Długość pobytu turystów z Węgier przeważnie wynosi weekend bądź też tydzień. Niespełna 90% podróżnych przyjeżdża indywidualnie. Odwiedzają oni zabytki, muzea, a także różnego rodzaju miejsca rozrywki. Średni dzienny wydatek węgierskiego turysty w Polsce wynosi około 35 dolarów, co jest wartością mniejszą od dziennego wydatku przeciętnego dla ogolnej liczby turystów, który waha się w granicach 69 dolarów. Średnia dobowa ilość wydanych pieniędzy

Węgrzy najchętniej nocują w hotelach i motelach, w dalszej kolejności u rodziny lub znajomych, w kwaterach prywatnych, najmniejszy odsetek tych turystów nocuje w pensjonatach.

W Budapeszcie ośrodek Polskiej Organizacji Turystycznej przeprowadził sondaż na temat opinii o Polsce. I tak: 51,5% pytanych miało bardzo dobrą opinię o Polsce, 34,5% dobrą**,** natomiast nikt nie zaznaczył złej opinii. [7], [8]

Tab. 11. Przyjazdy do Polski w 2007 roku (tys).

kraj	2007
Niemcy	38102.7
Czechy	7292.1
Ukraina	5443.8
Białoruś	3861.4
Słowacja	3209.9
Rosja	1626.4
Litwa	1391.7
Wielka Brytania	548.1
Łotwa	484.6
Holandia	362.9
USA	331.0
Włochy	326.7

Austria	317.8
Węgry	**273.0**
Francja	258.0

źródło; www.intur.com.pl

ROZDZIAŁ IV - PODSUMOWANIE

Węgry są bardzo interesującym krajem. Atrakcyjność turystyczna Węgier to głównie specyficzne cechy kultury narodowej (odrębność etniczna, kultywowane tradycje historyczne) oraz szerokie możliwości lecznictwa uzdrowiskowego, lecz nie bez znaczenia są walory przyrodnicze. To raj dla osób spragnionych słońca i wielu atrakcji turystycznych.

W ostatnich latach dużą popularnością wśród turystów (bez względu na wiek) cieszy się uzdrowiskowa kąpiel w gorących źródłach (wodach termalnych).

Cały rok kalendarzowy obfituje na Węgrzech w ciekawe imprezy. Późne lato i jesień to okres festiwali i świąt wina.

Węgry są krajem o dobrze rozwiniętej gospodarce turystycznej, ale według węgierskich statystyk w ostatnich latach obserwujemy tendencje spadkowe w turystyce przyjazdowej. Najliczniej przyjeżdżają tu Austriacy, obywatele Niemiec, ale coraz więcej zatrzymuje się też Czechów, Polaków oraz Słowaków.

Dominującym rodzajem turystyki na Węgrzech jest wypoczynek, targi, konferencje oraz zakupy.

Oczekuje się, że liczba turystów zagranicznych będzie taka sama lub nieco się zmniejszy (biorąc pod uwagę noclegi). Liczba turystów krajowych również się zmniejszy (w przybliżeniu ok. 3%)- biorąc pod uwagę zmniejszenie dochodów jako efekt ograniczeń w budżecie. Wydatki na sektor publiczny będą takie same, jak w roku 2006. zgodnie z prognozami nastąpi 1-2% spadek w ilości turystów zakwaterowanych całodobowo w sektorze publicznym.

Od 2006 roku turyści chętniej wybierają dobrze wyposażone hotele i apartamenty oraz inne miejsca zakwaterowania o coraz to wyższym standardzie.

Turystyka staje się coraz znaczniejszą dziedziną dla rozwoju gospodarczego tak w skali makro, jak w układzie regionalnym i lokalnym. Pozwala na zatrudnienie dużej ilości osób.

Uważam, że choć Węgry są niewielkim krajem to posiadają bogatą ofertę turystyczną i uzdrowiskową. Należy jednak zwiększyć promocję tego kraju co przyczyni się do większej liczby przyjazdów turystów zagranicznych. Oprócz promowania kraju należy inwestować w infrastrukturę oraz szczególną uwagę poświęcić ochronie środowiska i szkoleniu kadr.

Bibliografia

1. Zygmunt Kruczek, Europa geografia turystyczna Wydawnictwo Proksenia, Kraków 2007

2. www.hungary.fm.interia.pl
3. www.skarby-swiata.pl
4. www.wikipedia.pl
5. www.wegry.info.pl
6. www.ksh.hu
7. www.pot.gov.pl
8. www.mg.gov.pl
9. www.gkm.gov.hu

Spis tabel

Tab. 1. Największe miasta (powyżej 50 tysięcy).
Tab. 2. Liczba przyjazdów.
Tab. 3a,b,c. Liczba i wydatki zagranicznych turystów na Węgrzech.
Tab. 4a,b,c. Liczba zagranicznych turystów w zależności od celu podróży.
Tab. 5a,b. Odwiedzających regiony przez turystów.
Tab. 6a,b. Wydatki zagranicznych turystów.
Tab. 7a,b. Wydatki Węgrów w podróżach zagranicznych.
Tab. 8. Krajowe podróże z noclegiem.
Tab. 9a,b. Przychody turystyki z zakwaterowania.
Tab. 10. Rodzaje zakwaterowania.

Spis map

Mapa 1. Węgry na tle Europy
Mapa 2. Węgry
Mapa 3. Węgry – podział na regiony

Spis wykresów

1. Rodzaj zakwaterowania turystów zagranicznych.
2. Podział wydatków turystów zagranicznych w zależności od celu przyjazdu.
3. Wydatki turystów zagranicznych zależnie od grupy udogodnień.
4. Rodzaj zakwaterowania turystów krajowych.
5. Dochody z turystyki i wydatki zagraniczne Węgrów.